2

PROIECT
JUDETUL SIBIU
CONSILIUL LOCAL AL MUNICIPIULUI SIBIU

ID VII.A.5

Vizat,
Secretar General
Dorin Ilie Nistor

HOTĂRÂREA NR. .....
privind aprobarea Planului de Analiză şi Acoperire a Riscurilor la nivelul Municipiului Sibiu

Consiliul Local al Municipiului Sibiu întrunit în şedinţa ordinară din data de 2026,

Analizând:

- referatul de aprobare nr. 3926/2026 privind oportunitatea promovării Proiectului de hotărâre pentru aprobarea Planului de Analiză si Acoperire a Riscurilor la nivelul Municipiului Sibiu, întocmit de iniţiator primar Astrid Cora Fodor,
- raportul de specialitate nr.2904 / 2026 prin care Serviciul pentru Situaţii de Urgenţă propune aprobarea Planului de Analiză şi Acoperire a Riscurilor la nivelul Municipiului Sibiu,

Având în vedere:

- H.C.L. nr.28/2018 prin care s-a aprobat Planul de Analiză si Acoperire a Riscurilor la nivelul Municipiului Sibiu și H.C.L. nr. 81/2023 având același obiect de reglementare,
- actualizarea Planului de analiză și acoperire a riscurilor aprobat la nivelul Municipiului Sibiu, de către comitetul local pentru situații de urgență;

În conformitate cu prevederile art. 6, alin. 1 din anexa 1 din Ordinul Ministrului Administraţiei şi Internelor nr. 132 / 2007 pentru aprobarea Metodologiei de elaborare a Planului de analiză şi acoperire a riscurilor şi a Structurii-cadru a Planului de analiză şi acoperire a riscurilor,

În temeiul prevederilor art.129 alin.2 lit. d), alin.7 lit. h, art.136 alin.1 și alin.8, art.196 alin.1 lit. a) și art. 243 alin.1 lit. a) din O.U.G nr. 57/2019 privind Codul Administrativ,

HOTĂRĂŞTE :

Art. 1. Se aprobă Planul de Analiză şi Acoperire a Riscurilor la nivelul Municipiului Sibiu, pe anul 2026, conform anexei care face parte integrantă din prezenta hotărâre.

Art. 2. La data intrării în vigoare a prezentei, se abrogă H.C.L. nr. 28/2018 și H.C.L. nr. 81/2023 având același obiect de reglementare.

Art.3. Serviciul pentru Situaţii de Urgenţă va asigura punerea în aplicare a prevederilor prezentei hotărâri.

Adoptată în Sibiu, la data de .....2026.

INIŢIATOR,
PRIMAR
ASTRID CORA FODOR

PRIMĂRIA
MUNICIPIULUI
SIBIU

B-dul Victoriei Nr.1-3, 550024 Sibiu, România
Tel. 004-0269-208995, aparare@sibiu.ro, www.sibiu.ro
Facebook: Primăria Municipiului Sibiu, Sibiu City App

SERVICIUL PENTRU SITUAȚII DE URGENȚĂ

Nr. 2904 din 19.01.2026

RAPORT DE SPECIALITATE

pentru aprobarea Planului de Analiză şi Acoperire a Riscurilor

la nivelul Municipiului Sibiu

În conformitate cu prevederile art. 6, alin.1, din anexa nr.1 la Ordinul Ministrului Administraţiei şi Internelor nr.132/2007, pentru aprobarea Metodologiei de elaborare a Planului de analiză şi acoperire a riscurilor şi a Structurii - cadru a Planului de analiză şi acoperire a riscurilor, publicat în monitorul Oficial al României, partea I, nr. 79 din 01.02.2007, planurile de analiză şi acoperire a riscurilor se întocmesc de comitetele locale pentru situaţii de urgenţă şi se aprobă de consiliile locale din ariile de competenţă teritorială.

Totodată, raţiunile care justifică elaborarea acestui document, practic scopul întocmirii prezentului raport de specialitate este în conformitate cu prevederile art. 3, din anexa nr.1, la Ordinul Ministrului Administraţiei şi Internelor nr.132/2007, sunt următoarele:

- de-a asigura cunoaşterea de către toţi factorii implicaţi ai sarcinilor şi atribuţiilor ce le revin premergător, pe timpul şi după apariţia unei situaţii de urgenţă;
- de-a crea un cadru unitar şi coerent de acţiune pentru prevenirea şi gestionarea riscurilor generatoare de situaţii de urgenţă:
- de a asigura un răspuns optim în caz de urgenţă, adecvat fiecărui tip de risc identificat.

În consecinţă, pentru atingerea obiectivelor principale ale Planului de Analiză şi Acoperire a Riscurilor, aşa cum sunt definite de art. 4 din Ordinul Ministrului Administraţiei şi Internelor nr. 132/2007, propunem aprobarea noului plan pe anul 2026.

Subsemnații semnatari ai prezentului raport de specialitate certificăm în privința realității, valabilității și legalității datelor înscrise în conținutul acestuia/cât și asupra îndeplinirii tuturor procedurilor de avizare. Documentația poate fi promovată spre analiză și dezbatere în ședința Consiliului Local.

Viceprimar	**Director executiv Direcția Juridică**	**Șef Serv. Situații de Urgență**
Helmut Lerner	Andreea Patachi	Sorin Avram

PLANUL

DE ANALIZĂ ȘI ACOPERIRE A RISCURILOR

Sibiu

2026

CUPRINS

Nr.capitol	Denumire capitol / subcapitol	Pag.
Capitolul I	**Dispoziții generale**	5
1.1.	**Secțiunea 1 - Definiție, scop, obiective**	5
1.2.	**Secțiunea a 2-a - Responsabilități privind analiza și acoperirea riscurilor**	5
	1.2.1. Acte normative de referință	6
	1.2.2. Structuri organizatorice implicate	9
	1.2.3. Responsabilități ale organismelor și autorităților cu atribuții în domeniu	9
Capitolul II	**Caracteristicile unității administrativ teritoriale**	18
2.1	**Secțiunea 1 - Amplasare geografică și relief**	18
	2.1.1. Supafață și vecinătăți	18
	2.1.2. Forme de relief, specificități, influențe	18
	2.1.3. Caracteristicile pedologice ale solului	19
2.2.	**Secțiunea a 2-a - Caracteristici climatice**	19
	2.2.1. Caracteristici climatice, specificități, influențe	19
	2.2.2. Regimul precipitațiilor	19
	2.2.3. Temperaturi	21
	2.2.4. Fenomene meteorologice extreme	24
2.3.	**Secțiunea a 3-a - Rețeaua hidrografică**	25
	2.3.1. Cursuri de apă, debite normale, creșteri înregistrate-vârfuri istorice	25
	2.3.2. Bazinele hidrografice, lacuri de acumulare	26
	2.3.3. Amenajări hidrotehnice	26
2.4.	**Secțiunea a 4-a - Populație**	28
2.5.	**Secțiunea a 5-a - Căi de transport**	30
	2.5.1.Căi de transport rutiere	30
	2.5.2. Căi de transport feroviare	33
	2.5.3. Căi de transport aeriene	34
2.6.	**Secțiunea a 6-a - Dezvoltare economică**	35
	2.6.1. Zone industrializate, ramuri	35
	2.6.2. Fond funciar-terenuri agricole, suprafețe împădurite	36
	2.6.3. Turism / capacități de primire turistică	37

2.7.	**Secțiunea a 7-a - Infrastructuri locale**	37
	2.7.1. Instituții publice	37
	2.7.2. Cultură, artă, sport	38
	2.7.3. Sănătate	38
	2.7.4. Rețele de utilități, apă, canalizare, electrice, gaze	39
	2.7.5. Spațiile pentru cazarea evacuaților și prepararea hranei în cazul evacuării	42
Capitolul III	**Analiza riscurilor generatoare de situații de urgență**	44
3.1.	**Secțiunea 1 - Analiza riscurilor naturale**	44
	3.1.1. Inundații	44
	3.1.2. Furtuni, tornade, secetă, îngheț	45
	3.1.3. Cutremure	48
	3.1.4. Alunecări de teren	49
3.2.	**Secțiunea a 2-a - Analiza riscurilor tehnologice**	50
	3.2.1. Riscuri industriale	50
	3.2.2. Riscuri de transport	53
3.3.	**Secțiunea a 3-a - Analiza riscurilor biologice**	53
	3.3.1. Riscuri biologice - viroze și epidemie	53
	3.3.2. Riscuri biologice - răspândite în urma bolilor la animale	55
3.4.	**Secțiunea a 4-a - Analiza riscurilor de incendiu**	58
	3.4.1. Riscurile de incendiu	58
3.5.	**Secțiunea a 5-a - Analiza riscurilor sociale**	58
	3.5.1 Riscurile sociale	58
3.6.	**Secțiunea a 6-a - Analiza privind schimbările climatice**	62
	3.6.1 Atribuții specifice în domeniul atenuării și adaptării locale la schimbările climatice	62
Capitolul IV	**Acoperirea riscurilor**	64
4.1.	**Secțiunea 1 - Concepția desfășurării acțiunilor de protecție-intervenție**	64
4.2.	**Secțiunea a 2-a - Etapele de realizare a acțiunilor**	65
4.3.	**Secțiunea a 3-a - Faze de urgență a acțiunilor**	67
	4.3.1 Faze de urgență	67
4.4.	**Secțiunea a 4-a - Acțiuni de protecție - intervenție**	68
4.5.	**Secțiunea a 5-a - Instruirea**	75

4.6.	**Secțiunea a 6-a - Realizarea circuitului informațional-decizional și de cooperare**	76
Capitolul V	**Resurse umane, materiale, financiare**	76
Capitolul VI	**Logistica acțiunilor**	76

ANEXE

Nr. anexă	Denumire
1.	HCL - Comitetul Local pentru Situații de Urgență al Municipiului Sibiu
2.	Dispoziția Primarului - numire membrii și consultanți C.L.S.U.Sibiu
3.	Schema fluxului informațional - decizional
4.1.	Harta inundabilitate Bazinul Hidrografic Cibin - Râul Cibin
4.2.	Harta inundabilitate Bazinul hidrografic Cibin - Afluenți Cibin
5.	Harta inundabilitate Stațiunea Păltiniș
6.	Date caracteristice râuri - tabel
7.	Harta de risc la alunecări de teren - Municipiul Sibiu
8.1.	Hartă - Zonarea teritoriului României - cutremure (a indice g)
8.2.	Hartă - Zonarea teritoriului României - cutremure (T indice c)
9.	Mod stabilire mărimi caracteristice de apărare în caz de inundații
10.	Hartă sistem alarmare publică - tabel localizare sirene alarmare
11.	Tabel cu adăposturile de protecție civilă

CAPITOLUL 1 DISPOZIȚII GENERALE
Secțiunea 1

1.1. <u>Definiție</u>

Planul de analiză și acoperire a riscurilor, denumit în continuare PAAR, cuprinde riscurile potențiale identificate la nivelul unității administrativ - teritoriale, măsurile, acțiunile și resursele necesare managementului riscurilor respective.

1.2. <u>Scop</u>

Scopurile PAAR sunt:

- de-a asigura cunoașterea de către toți factorii implicați a sarcinilor și atribuțiilor ce le revin premergător pe timpul și după apariția unei situații de urgență;
- de-a crea un cadru unitar și coerent de acțiune pentru prevenirea și gestionarea riscurilor generatoare de situații de urgență;
- de-a asigura un răspuns optim în caz de urgență adecvat fiecărui tip de risc identificat.

1.3. <u>Obiectivele</u> PAAR sunt:

a) Asigurarea prevenirii riscurilor generatoare de situații de urgență, prin evitarea manifestării acestora, reducerea frecvenței de producere ori limitarea consecințelor lor, în baza concluziilor rezultate în urma identificării și evaluării tipurilor de risc, conform schemei cu riscurile teritoriale;

b) Amplasarea și dimensionarea unităților operative și a celorlalte forțe destinate asigurării funcțiilor de sprijin privind prevenirea și gestionarea situațiilor de urgență;

c) Stabilirea concepției de intervenție în situații de urgență și elaborarea planurilor operative;

d) Alocarea și optimizarea forțelor și mijloacelor necesare prevenirii și gestionării situațiilor de urgență.

<u>Secțiunea a 2-a - Responsabilități privind analiza și acoperirea riscurilor</u>

Responsabilitățile privind analiza și acoperirea riscurilor revin tuturor factorilor care, potrivit legii, au atribuții ori asigură funcții de sprijin privind prevenirea și gestionarea situațiilor de urgență în profil teritorial.

PAAR se întocmește la nivelul Comitetului Local pentru Situații de Urgență al Municipiului Sibiu (C.L.S.U), și se aprobă de către Consiliul Local al Municipiului Sibiu (C.L).

PAAR-ul se actualizează la fiecare început de an sau de câte ori apar alte riscuri decât cele analizate sau modificări în organizarea structurilor care, potrivit legii, au atribuții ori asigură funcții de sprijin privind prevenirea și gestionarea situațiilor de urgență în profil teritorial.

Prefectul și primarul Municipiului Sibiu, răspund de asigurarea condițiilor necesare elaborării PAAR.

Pentru sprijinirea activității de analiză și acoperire a riscurilor Consiliul Local al Municipiului Sibiu poate comanda specialiștilor în domeniu elaborarea de studii, prognoze și alte materiale de specialitate.

După elaborare și aprobare, PAAR este pus la dispoziția secretariatului tehnic al C.L.S.U, iar extras din documentele respective se transmit celorlalte instituții și organisme cu atribuții în prevenirea și gestionarea riscurilor generatoare de situații de urgență, acestea având obligația să cunoască, în părțile care le privesc, conținutul planurilor și să le aplice corespunzător situațiilor de urgență specifice.

Inspectoratul Județean pentru Situații de Urgență Sibiu (I.S.U.J.), prin Centrul Operațional, asigură pregătirea, organizarea și coordonarea acțiunilor de răspuns, precum și elaborarea procedurilor specifice de intervenție, corespunzătoare tipurilor de riscuri generatoare de situații de urgență.

Operatorii economici, instituțiile publice, organizațiile neguvernamentale și alte structuri din unitatea administrativ-teritorială, respectiv din Municipiul Sibiu, au obligația de-a pune la dispoziția C.L.S.U. al Municipiului Sibiu, toate documentele, datele și informațiile solicitate în vederea întocmirii P.A.A.R. al Municipiului Sibiu.

Documentele, datele și informațiile a căror divulgare poate prejudicia siguranța națională și apărarea țării ori este de natură să determine prejudicii unei persoane juridice de drept public sau privat se supun regulilor și măsurilor stabilite prin legislația privind protecția informațiilor clasificate.

1.2.1. Acte normative de referință

- Legea 481/2004, modificată și completată cu Legea nr.2012/2006, privind protecția civilă;
- Legea 307/2006, privind apărarea împotriva incendiilor;
- Ordinul Ministrului Administrației și Internelor (OMAI), nr.132/2007, pentru aprobarea Metodologiei de elaborare a PAAR și a Structurii-cadru a PAAR;
- OMAI 1184/2006, pentru aprobarea Normelor privind organizarea și asigurarea activității de evacuare în situații de urgență;

- HG 642/2005, pentru aprobarea Criteriilor de clasificare a unităților administrativ-teritoriale, instituțiilor publice și operatorilor economici d.p.d.v al protecției civile, în funcție de tipurile de risc specifice;
- OUG 21/2004, privind Sistemul Național de Management al Situațiilor de Urgență;
- HG 1489/2004, privind organizarea și funcționarea Comitetului Național pentru Situații de Urgență;
- HG 1490/2004, pentru aprobarea Regulamentului de Organizare și Funcționare și a organigramei ISUJ Sibiu;
- HG 1492/2004, privind principiile de organizare, funcționare și atribuțiilor serviciilor de urgență profesioniste;
- HG 2288/2004, pentru aprobarea repartizării principalelor funcții de sprijin pe care le asigură ministerele, celelalte organe centrale și organizațiile neguvernamentale;
- OMAI 1259/2006, pentru aprobarea Normelor privind organizarea și asigurarea activității de înștiințare, avertizare, prealarmare și alarmare în situații de protecție civilă;
- OMAI 886/2005, pentru aprobarea Normelor tehnice privind Sistemul Național integrat de înștiințare, avertizare și alarmare a populației;
- OMAI 684/2005, pentru aprobarea Normelor metodologice privind planificarea, pregătirea și intervenția în caz de accident nuclear sau urgență radiologică;
- HG 1669/2005, privind constituirea și funcționarea Comitetului Director de Asigurare la Dezastre;
- Legea 107/1996, Legea Apelor;
- HG 1286/2004, privind aprobarea Planului general de măsuri preventive pentru evitarea și reducerea efectelor inundațiilor;
- Legea 575/2001, privind aprobarea Planului de amenajare a teritoriului național - Secțiunea a V-a Zone de risc natural;
- HG 1075/2004, pentru aprobarea Regulamentului privind apărarea împotriva efectelor dezastrelor produse de seisme și/sau alunecări de teren;
- HG 372/2004, pentru aprobarea Programului Național de Management al Riscului Seismic;
- Ordin 1995/2005, al Ministerului Transporturilor, Construcțiilor și Turismului pentru aprobarea Regulamentului privind prevenirea și gestionarea situațiilor de urgență specifice riscului la cutremure și / sau alunecări de teren;

- HG 804/2007, privind controlul asupra pericolelor de accident major în care sunt implicate substanțe periculoase;
- Ordin 735/2005, al Ministerului Administrației și Internelor privind evidența, gestionarea, depozitarea și distribuirea ajutoarelor interne și internaționale destinate populației în situații de urgență;
- Ordin 1134/2006, al Ministrului Administrației și Internelor pentru aprobarea Regulamentului privind planificarea, pregătirea, organizarea, desfășurarea și conducerea acțiunilor de intervenție ale serviciilor de urgență profesioniste;
- Ordin 1494/2006, al Ministrului Administrației și Internelor pentru aprobarea normelor tehnice privind organizarea și funcționarea taberelor de sinistrați în situații de urgență;
- Ordin comun nr. 551/1475/2006, al Ministerului Agriculturii, Pădurilor și Dezvoltării Rurale și al Ministerului Administrației și Internelor pentru aprobarea Regulamentului privind monitorizarea și gestionarea riscurilor cauzate de căderile de grindină și secetă severă, a Regulamentului privind gestionarea situațiilor de urgență în domeniul fitosanitar-invazii ale agenților de dăunare și contaminarea culturilor agricole cu produse de uz fitosanitar și a Regulamentului privind gestionarea situațiilor de urgență ca urmare a incendiilor de pădure;
- HG 762/2008, pentru aprobarea Strategiei Naționale de prevenire a situațiilor de urgență;
- Ordin comun nr.605/579/2008, al Ministrului Internelor și Reformei Administrative și al Ministrului Agriculturii și Dezvoltării Rurale, pentru aprobarea dispozițiilor generale de apărare împotriva incendiilor pe timpul utilizării focului deschis la arderea de miriști, vegetație uscată și resturi vegetale;
- Ordin 181/2010, al Ministerului Administrației și Internelor pentru aprobarea Regulamentului privind gestionarea situațiilor de urgență specifice tipurilor de risc repartizate M.A.I.

1.2.2. Structuri organizatorice implicate

Nr. crt.	Denumire structură organizatorică implicată
1	Instituţia Prefectului Municipiului Sibiu
2	Primăria Municipiului Sibiu
3	Inspectoratul Județean pentru Situaţii de Urgenţă Sibiu
4	Poliția Municipiului Sibiu
5	Inspectoratul Județean de Jandarmi Sibiu
6	Apă-Canal Sibiu
7	DELGAZ Grid Sibiu
8	ORANGE Sibiu
9	RCS & RDS Sibiu
10	SDEE Transilvania Sud Sibiu
11	Direcția Sanitar Veterinară și pentru Siguranța Alimentelor Sibiu
12	Direcția de Sănătate Publică Sibiu
13	Direcția Județeană de Statistică Sibiu
14	Agenția pentru Protecția Mediului Sibiu
15	Sistemul de Gospodărire a Apelor Sibiu
16	Spitalul Public de Pediatrie Sibiu
17	Serviciul Public Comunitar de Evidență a Persoanelor
18	Serviciul Public de Administrare a Cimitirului Sibiu
19	Serviciul Public de Poliție Locală al Municipiului Sibiu
20	Serviciul Regional de Prognoză a Vremii Sibiu
21	Serviciul Județean Salvamont Sibiu
22	TURSIB Sibiu
23	Aeroportul Internațional Sibiu
24	Sucursala Regională de Căi Ferate Brașov
25	Inst. Național de Cercetare Dezvoltare pentru Fizica Pământului București
26	Centrul Militar Județean Sibiu
27	Compartimentul Județean pentru Probleme Speciale Sibiu

1.2.3. Responsabilități ale organismelor și autorităților cu atribuții în domeniu

1. **Comitetul Local pentru Situații de Urgență al Municipiului Sibiu**

Comitetul Local pentru Situaţii de Urgenţă al Municipiului Sibiu, este un organism interinstituţional de sprijin în gestionarea situaţiilor de urgenţă în aria de competenţă teritorială.

Comitetul Local pentru Situaţii de Urgenţă se constituie prin **Hotărârea Consiliului Local al Municipiului Sibiu** şi se actualizează prin **Dispoziţia Primarului Municipiului Sibiu.**

Centrul Operativ cu activitate temporară la nivelul Municipiului Sibiu este o structură tehnico-administrativă înfiinţată în scopul îndeplinirii funcţiilor specifice pe

durata stării de alertă, în cazul situaţiilor de urgenţă, precum şi pe timpul unor exerciţii, aplicaţii şi antrenamente pentru pregătirea răspunsului în astfel de situaţii.

Centrul Operativ cu activitate temporară se constituie, prin ***Dispoziţia Primarului Municipiului Sibiu***, din personalul aparatului propriu al acestuia şi al unor servicii şi instituţii de sub autoritatea Consiliului Local al Municipiului Sibiu şi se completează cu specialişti din cadrul principalelor instituţii şi operatori economici cu atribuţii în domeniul managementului situaţiilor de urgenţă.

Asigurarea şi organizarea **secretariatului tehnic al Comitetului Local pentru Situaţii de Urgenţă** al Municipiului Sibiu este sarcina Centrului Operativ cu activitate temporară.

În baza actelor normative în vigoare, primarul Municipiului Sibiu, organizează Comitetul Local pentru Situaţii de Urgenţă, ca organism interinstituţional de sprijin în managementul situaţiilor de urgenţă, componentă a Sistemului Naţional de Management al Situaţiilor de Urgenţă, care este constituit din:

- **Preşedinte:** primarul Municipiului Sibiu;
- **Vicepreşedinți:** viceprimarii Municipiului Sibiu;
- **Membrii:** secretarul municipiului, reprezentanţi ai serviciilor publice şi ai principalelor instituţii şi operatori economici din municipiu, precum şi manageri sau conducători ai operatorilor economici, filialelor, sucursalelor ori punctelor de lucru locale care, prin specificul activităţii, constituie factori generatori de situaţii de urgenţă;

Consultanţi:

a) Experţi şi specialişti din aparatul propriu al autorităţilor administraţiei publice, care constituie comitetul, sau din instituţii şi unităţi în subordine;

b) Reprezentanţi ai instituţiilor publice cu atribuţii în domeniu, manageri ai societăţilor comerciale şi regiilor autonome care desfăşoară activităţi în domeniul de competenţă respectiv.

2. Funcţionarea Comitetului Local pentru Situaţii de Urgență și a Secretariatului Tehnic

Modul de convocare:

Convocarea Comitetului Local pentru Situaţii de Urgenţă se face de către **preşedinte**, în următoarele cazuri:

- pentru pregătire şi informare, conform Planului de activități anual;

– la cererea preşedintelui, vicepreşedintelui sau a unui coordonator al Comitetului Local pentru Situaţii de Urgenţă;
– când există premisele unei stări generatoare de situaţii de urgenţă;
– la solicitarea Comitetului Judeţean pentru Situaţii de Urgenţă.

Şedinţele se desfăşoară în prezenţa majorităţii membrilor convocaţi sau a înlocuitorilor desemnaţi.

Periodicitatea întâlnirilor:

Întrunirea Comitetului pentru Situaţii de Urgenţă al Municipiului Sibiu, are loc după cum urmează:

– **Semestrial** pentru pregătirea informării şi adoptarea unor planuri şi măsuri de sezon;
– **de câte ori** situaţia o impune.

Modul de adoptare a hotărârilor:

Hotărârile Comitetului Local pentru Situaţii de Urgenţă se adoptă cu votul a două treimi din numărul membrilor prezenţi.

Punerea în aplicare a Planurilor de evacuare se face prin Decizia Preşedintelui Comitetului Local pentru Situaţii de Urgenţă, adoptată în urma propunerilor sau solicitărilor coordonatorilor grupurilor de suport tehnic pentru situaţii de urgenţă.

Stabilirea Planurilor de activități anuale:

Planul de activităţi anuale se întocmeşte de către secretariatul tehnic pe baza propunerilor coordonatorilor şi membrilor Comitetului Local pentru Situaţii de Urgenţă şi se aprobă de preşedintele comitetului.

Planurile de activităţi au următorul conţinut:

– şedințe semestriale - ordinare;
– participarea la activităţi instructive şi practico-aplicative conduse de Inspectoratul pentru Situaţii de Urgenţă “Cpt. Dumitru Croitoru” al Judeţului Sibiu;
– acţiuni de control şi îndrumare la nivelul municipiului;
– verificarea funcţionării modului de înştiințare-alarmare şi avertizare la nivelul municipiului, instituţiilor publice şi operatori economici din municipiu;
– actualizarea componenţei Comitetului Local pentru Situaţii de Urgenţă şi a organismelor de lucru ale acestuia;

- verificarea modului de actualizare şi de punere în aplicare a planurilor de intervenţie şi conducere în cazul situaţiilor de urgenţă;
- propuneri pentru îmbunătăţirea bazei tehnico-materiale.

Secretariatul tehnic:

Secretariatul tehnic cu activitate temporară îşi desfăşoară activitatea pe timpul producerii unor situaţii de urgență, precum şi pe perioada limitării şi înlăturării efectelor acestora.

Secretariatul tehnic cu activitate temporară are următoarele **atribuți principale**:

- asigură convocarea Comitetului Local pentru Situaţii de Urgenţă al Municipiului Sibiu şi transmiterea ordinii de zi;
- primeşte şi pregăteşte materialele pentru sedinţele Comitetului Local pentru Situaţii de Urgenţă al Municipiului Sibiu şi le prezintă preşedintelui şi membrilor acestuia;
- execută lucrările şi operaţiunile de secretariat pe timpul şedinţelor;
- asigură redactarea hotărârilor adoptate, precum şi a proiectelor de hotărâre sau dispoziţii, pe care le prezintă spre aprobare;
- difuzează la componentele Sistemului Naţional de Management al Situaţiilor de Urgenţă şi la autorităţile interesate, documentele emise de Comitetul Local pentru Situaţii de Urgenţă al Municipiului Sibiu privind activitatea preventivă şi de intervenţie;
- întocmeşte informări periodice privind situaţia operativă sau stadiul îndeplinirii hotărârilor adoptate;
- întocmeşte proiecte de comunicate de presă, pe care le transmite serviciului specializat din cadrul Primăriei Municipiului Sibiu spre publicare în presă;
- urmăreşte realizarea suportului logistic pentru desfăşurarea sedinţelor Comitetului Local pentru Situaţii de Urgenţă al Municipiului Sibiu;
- gestionează documentele Comitetului Local pentru Situaţii de Urgenţă al Municipiului Sibiu;
- asigură punctul de contact cu Secretariatul tehnic din cadrul Inspectoratului pentru Situaţii de Urgenţă “Cpt. Dumitru Croitoru” al Judeţului Sibiu;
- îndeplineşte alte sarcini stabilite de Comitetul Local pentru Situaţii de Urgenţă al Municipiului Sibiu, precum şi de către preşedintele acestuia.

3. Atribuţiile Comitetului local pentru situații de urgență şi obligaţiile membrilor

Atribuţiile generale ale Comitetului Local pentru Situaţii de Urgenţă:

a) Informează prin centrul operaţional judeţean, privind stările potenţial generatoare de situaţii de urgenţă şi iminenţa ameninţării acestora;
b) Evaluează situaţiile de urgenţă produse pe teritoriul Municipiului Sibiu, stabileşte măsuri şi acţiuni specifice pentru gestionarea acestora şi urmăreşte îndeplinirea lor;
c) Declară, cu acordul prefectului, starea de alertă pe teritoriul Municipiului Sibiu;
d) Analizează şi avizează Planul local pentru asigurarea resurselor umane, materiale şi financiare necesare gestionării situaţiei de urgenţă;
e) Informează Comitetul Judeţean şi Consiliul Local asupra activităţii desfăşurate;
f) Îndeplineşte orice alte atribuţii şi sarcini stabilite de lege sau de organismele şi organele abilitate.

Obligaţiile preşedintelui Comitetului Local pentru Situaţii de Urgenţă:

a) Convoacă întrunirea Comitetului Local pentru Situaţii de Urgenţă al Municipiului Sibiu;
b) Stabileşte ordinea de zi şi conduce şedinţele acestuia;
c) Semnează hotărârile, planurile, programele, regulamentele şi măsurile adoptate;
d) Semnează avizele, acordurile, împuternicirile, protocoalele şi proiectele de acte normative;
e) Îl informează operativ pe preşedintele Comitetului Judeţean pentru Situaţii de Urgenţă despre situaţiile de urgență apărute.

Obligaţiile vicepreşedintelui Comitetului Local pentru Situaţii de Urgenţă:

a) Îndeplinește atribuţiile preşedintelui Comitetului Local pentru Situaţii de Urgenţă al Municipiului Sibiu;
b) Îndeplinește atribuţiile care îi revin în calitate de membru al Comitetului:
   - participă la şedinţele comitetului;
   - prezintă informări şi puncte de vedere;
   - menţine permanent legătura cu centrele operative corespondente.

Obligaţiile membrilor Comitetului Local pentru Situaţii de Urgenţă:

a) Participă la şedinţele Comitetului Local pentru Situaţii de Urgenţă al Municipiului Sibiu;
b) Prezintă informări şi puncte de vedere;
c) Îi informează operativ pe conducătorii instituţiilor şi unităţilor pe care le reprezintă asupra problemelor dezbătute, concluziilor rezultate, hotărârilor şi măsurilor adoptate şi urmăresc aplicarea acestora în sectoarele de competenţă;
d) Menţin permanent legătura cu centrele operative corespondente.

Persoanele cu statut de membru în Comitetul Local pentru Situaţii de Urgenţă au drept de vot în cadrul şedinţelor Comitetului Local pentru Situaţii de Urgenţă

Obligaţiile consultanţilor Comitetului Local pentru Situaţii de Urgenţă în cadrul centrelor operative pe tipuri de dezastre, sunt următoarele:

Obligaţii generale:

a) Participă la şedinţele Comitetului Local pentru Situaţii de Urgenţă al Municipiului Sibiu;
b) Îi consiliază pe membrii comitetului asupra problemelor tehnice şi de specialitate;
c) Asigură documentarea tehnică de specialitate.

Persoanele cu statut de consultant în cadrul Comitetului Local pentru Situaţii de Urgenţă nu au drept de vot în cadrul şedinţelor Comitetului Local pentru Situaţii de Urgenţă.

Obligaţii pe linie de specialitate:

INSPECTORATUL PENTRU SITUAŢII DE URGENŢĂ "CPT. DUMITRU CROITORU" AL JUDEŢULUI SIBIU are următoarele obligaţii:

- Ținând cont de multitudinea situaţiilor de urgenţă în care, pentru limitarea şi înlăturarea efectelor negative, intervin echipele Inspectoratului pentru Situaţii de Urgenţă al Judeţului Sibiu, rolul acestei instituţii în Comitetul Local pentru Situaţii de Urgenţă al Municipiului Sibiu este complex:
    - Accidente rutiere (transport materiale periculoase):
        - → intervenţie la descarcerare;

- → limitarea prin intermediul echipei specializate pe domeniul nuclear-chimic-biologic, a efectelor deversării substanţelor periculoase pe carosabil şi în afara acestuia (trotuar, teren agricol sau de altă natură, păşune, pădure);
- → stingerea, după caz, a incendiului provocat de explozie sau aprinderea substanţei transportate.

- Alunecări de teren:
  - → sprijin pentru evacuarea locuitorilor din zona afectată;
  - → acordarea primului ajutor (dacă este cazul).
- Avarii la conducte de apă/inundaţii cauzate de refularea canalizărilor:
  - → sprijinirea formaţiunilor specializate ale Apă-Canal S.A. şi ale Serviciului pentru Situaţii de Urgenţă la evacuarea apei rezultate din producerea avariei sau inundaţiei;
  - → sprijinirea operaţiunilor de evacuare de bunuri şi persoane (unde este cazul).
- Cutremur:
  - → evacuarea persoanelor afectate şi acordarea primului ajutor;
  - → căutarea victimelor cu mijloacele specifice (inclusiv câine specializat);
  - → deblocare şi descarcerare.
- Explozii şi avarii la reţeaua de distribuţie a gazului metan:
  - → intervenţia operativă pentru evacuarea de bunuri, persoane, după caz, acordare de prim ajutor;
  - → stingerea incendiului generat de explozie;
  - → cercetarea împrejurărilor producerii exploziei, împreună cu specialiştii E-ON GAZ ROMÂNIA.
- Inundaţii cauzate de creşterea debitelor Râului Cibin şi/sau afluenţilor:
  - → sprijinirea operaţiunilor de evacuare de bunuri şi persoane (după caz);
  - → acţiuni de evacuare a apei din gospodăriile afectate şi din alte obiective social-economice;
  - → sprijinirea acţiunilor de îndiguire sau consolidare a digurilor existente;

→ studierea datelor cu privire la debite şi propunerea de măsuri preventive, împreună cu specialiştii din cadrul Sistemului de Gospodărire a Apelor.

- în toate situaţiile, prin echipele S.M.U.R.D, Inspectoratul pentru Situaţii de Urgenţă acordă asistenţa medicală în primă urgenţă la locul sau în zona de producere a situaţiei de urgenţă;
- de asemenea, instituţia asigură transmiterea către populaţie a materialelor informative legate de prevenire, acţiune şi protecţie în situaţii de urgenţă.

4. Centrul Operativ cu Activitate Temporară (Secretariat Tehnic)

Centrul Operativ cu activitate temporară, se constituie numai la declararea stării de alertă, conform Schemei de organizare.

Pe timpul funcţionării Centrul Operativ cu activitate temporară îndeplineşte următoarele **atribuţii:**

a) Centralizează şi transmite operativ la Centrul Operaţional al Inspectoratului pentru Situatii de Urgenţă al judeţului Sibiu, date şi informaţii privind apariţia şi evoluţia stărilor potenţial generatoare de situaţii de urgenţă;
b) Monitorizează situaţiile de urgenţă şi informează Inspectoratul pentru Situaţii de Urgenţă al judeţului Sibiu şi celelalte centre operaționale şi operative interesate;
c) Urmăreşte aplicarea regulamentelor privind gestionarea situaţiilor de urgenţă şi a planurilor de intervenţie şi cooperare specifice tipurilor de riscuri;
d) Asigură transmiterea operativă a deciziilor, dispoziţiilor şi ordinelor, precum şi menţinerea legăturilor de comunicaţii cu centrele operaţionale şi operative implicate în gestionarea situaţiilor de urgenţă, cu dispeceratele integrate pentru apeluri de urgenţă şi cu dispeceratele proprii serviciilor şi forţelor care intervin în acest scop;
e) Centralizează solicitările de resurse necesare pentru îndeplinirea funcţiilor de sprijin pe timpul situaţiilor de urgenţă şi fac propuneri pentru asigurarea lor;
f) Gestionează baza de date referitoare la situaţiile de urgenţă;
g) Îndeplineşte orice alte atribuţii şi sarcini privind managementul situaţiilor de urgenţă, prevăzute de lege şi de prezentul Regulament.

Centrul Operativ cu activitate temporară asigură Secretariatul Tehnic permanent al Comitetului Local şi în acest sens, îndeplineşte următoarele **atribuţii specifice:**

a) Asigură convocarea Comitetului Local pentru Situaţii de Urgenţă şi transmiterea ordinii de zi;

b) Primeşte şi pregăteşte materialele pentru şedinţele Comitetului Local şi le prezintă preşedintelui şi membrilor comitetului;

c) Asigura convocarea Comitetului Local pentru situaţii de urgenţă şi transmiterea ordinii de zi;

d) Execută lucrările şi operaţiunile de secretariat pe timpul şedințelor;

e) Asigură redactarea hotărârilor adoptate, precum şi a proiectelor de dispoziţii, pe care le prezintă spre aprobare;

f) Difuzează la componentele Sistemului Naţional şi la autorităţile interesate documentele emise de Comitetul Local privind activitatea preventivă şi de intervenţie;

g) Întocmeşte informări periodice privind situaţia operativă sau stadiul îndeplinirii hotărârilor adoptate;

h) Întocmeşte proiecte de comunicate de presă şi le înaintează serviciului specializat din cadrul aparatului de specialitate al primarului Municipiului Sibiu;

i) Urmăreşte realizarea suportului logistic pentru desfăşurarea şedinţelor Comitetului Local pentru situaţii de urgenţă;

j) Gestionează documentele Comitetului Local pentru situaţii de urgenţă;

k) Asigură punctul de contact cu Secretariatul Tehnic permanent din cadrul Inspectoratului pentru Situaţii de Urgenţă al judeţului Sibiu;

l) Îndeplineşte alte sarcini stabilite de Comitetul Local şi/sau de preşedintele acestuia.

Pe timpul îndeplinirii atribuţiilor de serviciu, personalul Centrului Operativ temporar este investit cu exerciţiul autorităţii publice.

Coordonarea tehnică şi de specialitate a Centrului Operativ temporar al municipiului Sibiu, se realizează, potrivit legii, de către Inspectoratul pentru Situaţii de Urgenţă, care asigură şi menţinerea permanentă a fluxului informaţional cu acesta.

CAPITOLUL II - CARACTERISTICILE UNITĂȚII ADMINISTRATIV - TERITORIALE

Secțiunea 1

2.1. Amplasare geografică și relief

2.1.1. Suprafață și vecinătăți

Municipiul Sibiu se întinde pe o suprafaţă de 121 Km ².

Este situat în partea de sud a Transilvaniei, în Depresiunea Sibiului, străbătută de Râul Cibin.

Teritoriul administrativ al Municipiului Sibiu se învecinează cu teritoriile administrative ale următoarelor comune şi oraşe:

- la nord - Comuna Şura Mare;
- la est - Satul Daia;
- la sud - est - Comuna Şelimbăr;
- la sud - Oraşul Cisnădie;
- la sud - vest - Comunele Rășinari și Poplaca;
- la vest - Comuna Cristian;
- la nord - vest - Comuna Şura Mică.

Localitatea se situează la 45°47' latitudine nordică și 24°05' longitudine estică.

Altitudinea față de nivelul mării variază între 415 m în Orașul de Jos și 431 m în Orașul de Sus.

2.1.2. Forme de relief, specificități, influențe

Municipiul Sibiu se află în apropierea Munţilor Făgăraş (cca. 20 km), a Munţilor Cindrel (cca. 12 km), şi a Munţilor Lotrului (cca.15 km), care mărginesc depresiunea în partea de sud-vest. În nord şi est, teritoriul Municipiului Sibiu este delimitat de Podişul Târnavelor, care coboară până deasupra Văii Cibinului, prin Dealul Guşteriţei.

Ca o consecință a corelațiilor dintre componentele climatice și caracteristicile geomorfologice ale spațiului geografic sibian, în zonele depresionare de la contactul cu muntele se manifestă inversiuni de temperatură, în special în perioadele reci și calme ale anului. Se ajunge uneori ca temperatura din depresiuni să fie egală cu cea de pe vârfurile montane, iar porțiunea mediană a versantului rămâne mai caldă. În urma măsurătorilor efectuate s-au înregistrat inversiuni de origine termică, dinamică și frontală; anual se produc în jur de 100 de inversiuni, frecvența cea mai mare revenind celor de natură termică (cca.70,2 zile/an). În momentul producerii fenomenelor climatice menționate, în zonele montane vremea este frumoasă, în schimb, în arealele depresionare aceasta este închisă și nefavorabilă deplasărilor.

Vara predomină vânturile oceanice umede dinspre vestul Europei, care determină ploi bogate în acest anotimp. Mai rare sunt revărsările de aer polar oceanic, care provoacă o răcorire temporară a timpului, ploi reci, iar în munți chiar lapoviță și ninsoare.

Uneori mai bate vara și Austrul dinspre sud-vest.

Un alt vânt predominant bate dinspre nord-est, însă el este înlocuit cu o mișcare a aerului, canalizată pe culoarul Visei dinspre Depresiunea Sibiului.

2.1.3. Caracteristicile pedologice ale solului

Structura solului sibian creează condiții prielnice pentru o floră și o faună bogată.

Prin poziția sa, Municipiul Sibiu se află în zona pădurilor de stejar și gorun, care urcă până pe dealurile și versanții munților din apropiere.

Secțiunea a 2-a

2.2. Caracteristici climatice

2.2.1. Caracteristici climatice, specificități, influențe

Municipiul Sibiu se află în zona temperat-continentală, cu influențe termice datorate munților din vecinătate, însă ferită de excese. Media anuală a precipitațiilor este de 638,7 l/mp, cu valori minime în luna februarie (24,9 l/mp), și maxime în iunie 96,2 l/mp. Temperatura medie anuală este de 8,9°C.

2.2.2. Regimul precipitațiilor

Cantități anuale de precipitații 1954 - 2024 (l/mp) – Sibiu

AN	1954	1955	1956	1957	1958	1959	1960	1961	1962	1963	1964	1965	1966	1967	1968
Precipitații (l/mp)	743,2	847,3	531,3	708,7	568,8	614,2	685,3	545,9	662,4	432,1	691,8	565,7	756,0	596,5	622,1
AN	1969	1970	1971	1972	1973	1974	1975	1976	1977	1978	1979	1980	1981	1982	1983
Precipitații (l/mp)	737,4	817,4	531,1	750,1	609,9	698,6	760,6	593,9	620,8	656,9	667,5	847,3	741,0	637,9	492,8
AN	1984	1985	1986	1987	1988	1989	1990	1991	1992	1993	1994	1995	1996	1997	1998
Precipitații (l/mp)	659,4	631,5	360,5	437,2	608,1	547,7	521.0	760.2	518.1	639.5	536.9	705.0	475.4	708.5	874.6
AN	1999	2000	2001	2002	2003	2004	2005	2006	2007	2008	2009	2010	2011	2012	2013
Precipitații (l/mp)	690.4	394.6	728.7	570.0	501.8	693.9	863.4	728.8	777.3	707.8	643.7	718.5	482.6	528.4	725.9
AN	2014	2015	2016	2017	2018	2019	2020	2021	2022	2023	2024				
Precipitații (l/mp)	724.1	544.9	722.5	589.6	670.5	484.8	601,4	670,6	524,1	633,2	624,2				

Cantități de precipitații (l/mp) Sibiu - An 2024

LUNA	I	II	III	IV	V	VI	VII	VIII	IX	X
Precipitații (l/mp)	23,6	35,5	38,1	52,4	81,6	76,7	70,1	70,7	72,8	15,4

Precipitații maxime în 24 ore 1954 - 2024 (l/mp) - Muncipiul Sibiu

AN	1954	1955	1956	1957	1958	1959	1960	1961	1962	1963	1964	1965	1966	1967	1968
Precipitații (l/mp)	33,2	47,6	23,0	27,3	27,2	48,9	51,4	40,2	54,1	18,3	42,3	31,5	35,2	35,6	47,2
AN	1969	1970	1971	1972	1973	1974	1975	1976	1977	1978	1979	1980	1981	1982	1983
Precipitații (l/mp)	37,6	30,6	30,7	43,8	69,9	57,0	51,4	33,5	65,8	40,4	45,2	39,3	51,0	31,7	37,4
AN	1984	1985	1986	1987	1988	1989	1990	1991	1992	1993	1994	1995	1996	1997	1998
Precipitații (l/mp)	51,2	37,9	22,4	25,0	32,4	30,8	33.0	47.2	41.0	42.2	39.9	45.8	19.7	34.3	70.4
AN	1999	2000	2001	2002	2003	2004	2005	2006	2007	2008	2009	2010	2011	2012	2013
Precipitații (l/mp)	39.0	45.0	44.8	33.0	38.3	53.2	46.6	37.6	38.0	53.4	35.3	38.9	26.9	26.1	34.2
AN	2014	2015	2016	2017	2018	2019	2020	2021	2022	2023	2024				
Precipitații (l/mp)	44.5	44.9	61.2	36.4	61.1	22.4	35,9	39,2	31,3	40,1	60,6				

Precipitații maxime în 24 ore la Muncipiul Sibiu - An 2024

LUNA	I	II	III	IV	V	VI	VII	VIII	IX	X	XI	XII
Precipitații (l/mp)	4,4	43,1	12,9	11,9	13,6	17,7	60,6	12,2	54,7	9,8	12,0	7,4

Cantitatea medie lunară multianuală (l/mp) intervalul 1954 - 2024 - Muncipiul Sibiu

SIBIU	I	II	III	IV	V	VI	VII	VIII	IX	X	XI	XII
Cant medie lunară multianuală (l/mp)	27,5	24,9	32,7	55,9	78,4	98,1	91,5	68,8	54,2	41,3	33,5	30,2

Cantitatea maximă multianuală de precipitații (l/mp) în 24 ore 1954 - 2024 (l/mp) - Muncipiul Sibiu

SIBIU	I	II	III	IV	V	VI	VII	VIII	IX	X	XI	XII	AN
Cant. max. multianuală de precipitații (l/mp)	29,5 03/2007	39,0 12/1999	37,4 28/1983	41,7 08/1979	69,9 10/1973	70,4 18/1998	61,2 17/2016	65,8 25/1977	51,2 22/1984	53,4 5/2008	33,9 18/1991	31,5 23/1980	70,4 VI

Cantitatea minimă lunară multianuală (l/mp) intervalul 1954 - 2024 - Muncipiul Sibiu

SIBIU	I	II	III	IV	V	VI	VII	VIII	IX	X	XI	XI
Cantitatea min lunară multianuală (l/mp)	2,6 2020	0,1 1976	3,1 1985	4,6 2009	23,1 1958	2,5 2003	13,7 2015	3,2 2018	1,0 2011	1,6 2000	1,4 2000	1,2 1972

Temperaturi
Temperatura medie anuală a aerului (gr. C) 1954 - 2024 - Sibiu

AN	1954	1955	1956	1957	1958	1959	1960	1961	1962	1963	1964	1965	1966	1967	1968
Temp. medie anuală (gr.C)	8,9	9,4	8,3	9,6	9,2	8,1	9,1	9,0	8,3	8,5	7,9	7,9	9,3	8,7	9,0
AN	1969	1970	1971	1972	1973	1974	1975	1976	1977	1978	1979	1980	1981	1982	1983
Temp. medie anuală (gr.C)	8,3	8,6	8,8	8,8	8,4	8,6	8,7	7,8	8,9	7,8	9,1	7,8	8,6	8,2	9,1
AN	1984	1985	1986	1987	1988	1989	1990	1991	1992	1993	1994	1995	1996	1997	1998
Temp. medie anuală (gr.C)	8,3	7,7	8,7	8,4	8,7	8,8	9.0	8.0	8.5	8.0	10.0	8.5	8.4	8.2	8.3
AN	1999	2000	2001	2002	2003	2004	2005	2006	2007	2008	2009	2010	2011	2012	2013
Temp. medie anuală (gr.C)	9.1	9.8	9.0	9.7	9.0	9.0	8.4	8.8	10.3	10.3	10.3	9.8	9.2	10.3	10.2
AN	2014	2015	2016	2017	2018	2019	2020	2021	2022	2023	2024				
Temp. medie anuală (gr.C)	10.8	10.4	9.9	9.9	10.8	11.1	10,5	9,9	10,5	11,4	12,1				

Temperatura medie (gr.C) la Muncipiul Sibiu - An 2024

LUNA	I	II	III	IV	V	VI	VII	VIII	IX	X	XI	XII
Temp. medie lunară (gr.C)	0,5	7,6	9,1	13,1	15,3	21,5	23,2	22,6	17,2	10,4	3,5	1,2

Temperatura maximă anuală a aerului (gr. C) 1954 - 2024 - Muncipiul Sibiu

AN	1954	1955	1956	1957	1958	1959	1960	1961	1962	1963	1964	1965	1966	1967	1968
Temp max. anuală gr.C	32,8 aug	30,7 iul	34,4 iul	34,6 aug	32,6 aug	31,2 iul	31,5 iul	35,6 aug	32,9 sept	35,4 iun	31,3 iul	34,5 iul	30,4 aug	32,6 aug	35,1 iul
AN	1969	1970	1971	1972	1973	1974	1975	1976	1977	1978	1979	1980	1981	1982	1983
Temp max. anuală gr.C	31,8 mai	31,1 sept	35,2 aug	33,6 iun	35,4 iul	31,8 iul	33,6 iun	31,2 iul	30,3 iul	30,6 aug	32,3 aug	31,6 iul	34,4 iun	33,6 iun	32,2 sept
AN	1984	1985	1986	1987	1988	1989	1990	1991	1992	1993	1994	1995	1996	1997	1998
Temp max. anuală gr.C	33,0 iul	34,7 iul	35,7 aug	37,5 iul	35,5 iul	31,5 iul	32.0 iul	30.3 iun	33.2 aug	33.8 iul	37.0 aug	30.8 iul	33.7 iul	32.2 iun	34.1 aug
AN	1999	2000	2001	2002	2003	2004	2005	2006	2007	2008	2009	2010	2011	2012	2013
Temp max. anuală gr.C	33.3 aug	36.6 iul	34.8 iun	33.3 iul	33.9 aug	34.3 iul	32.5 iul	33.1 aug	38.3 iul	34.2 aug	32.8 aug	34.0 iun	33.8 aug	38.9 aug	35.0 iul
AN	2014	2015	2016	2017	2018	2019	2020	2021	2022	2023	2024				
Temp max. anuală gr.C	33.0 aug	34.8 iul, aug	33.7 iun	36.4 aug	30.9 sep	34.4 iul	32,9 aug	33,6 aug	35,6 iul	34,0 aug	36,6 iul				

Temperatura maximă lunară (gr.C) la Muncipiul Sibiu - An 2024

LUNA	I	II	III	IV	V	VI	VII	VIII	IX	X	XI	XII
Temp. maximă lunară (gr.C)	15,1 18/2024	19,4 27/2024	27,0 30/2024	29,7 15/2024	26,1 24/2024	33,5 22/2024	36,6 16/2024	34,5 14/2024	31,0 28/2024	25,8 10/2024	16,1 01/2024	12,7 17/2024

Temperatura minimă anuală a aerului (gr. C) 1954 - 2024 - Muncipiul Sibiu

AN	1954	1955	1956	1957	1958	1959	1960	1961	1962	1963	1964	1965	1966	1967	1968
Temp. min anuală (gr.C)	-27,6 ian	-17,4 mart	-25,0 feb	-21,6 dec	-20,5 dec	-24,8 ian	-20,4 ian	-24,8 ian	-18,0 mart	-31,8 ian	-23,1 ian	-22,3 feb	-22,7 ian	-21,8 ian	-28,2 ian
AN	1969	1970	1971	1972	1973	1974	1975	1976	1977	1978	1979	1980	1981	1982	1983
Temp. min anuală (gr.C)	-25,6 ian	-17,7 feb	-18,7 ian	-19,5 ian	-17,8 dec	-21,7 ian	-18,2 nov	-22,9 feb	-18,2 ian	-20,2 ian	-20,9 ian	-27,4 ian	-19,2 ian	-21,0 feb	-23,0 dec
AN	1984	1985	1986	1987	1988	1989	1990	1991	1992	1993	1994	1995	1996	1997	1998
Temp. min anuală (gr.C)	-21,2 feb	-28,1 ian	-20,6 feb	-24,3 ian	-17,7 dec	-21,6 dec	-25.4 ian	-20.0 feb	-21.5 dec	-20.2 feb	-17.8 dec	-18.4 nov	-22.1 dec	-21.0 feb	-25.0 dec
AN	1999	2000	2001	2002	2003	2004	2005	2006	2007	2008	2009	2010	2011	2012	2013
Temp. min anuală (gr.C)	-23.7 dec	-21.0 ian	-26.7 dec	-26.5 dec	-19.1 feb	-22.6 ian	-26.4 feb	-23.7 ian	-11.4 dec	-18.5 ian	-19.8 dec	-25.2 ian	-21.4 ian	-24.2 feb	-14.3 ian
AN	2014	2015	2016	2017	2018	2019	2020	2021	2022	2023	2024				
Temp. min anuală (gr.C)	-24.8 dec	-25.8 ian	-22.6 ian	-29.0 ian	-18.5 mar	-22.9 ian	-15,8 ian	-15,7 ian	-19,8 ian	-19,9 feb	-12,5 ian				

Temperatura minimă lunară (gr.C) la Sibiu - An 2024

LUNA	I	II	III	IV	V	VI	VII	VIII	IX	X	XI	XII
Temp. minimă lunară (gr.C)	-12,5 21/2024	-7,2 1/2024	-1,1 22/2024	-0,3 20/2024	2,9 14/2024	10,5 16/2024	12,6 31/2024	11,6 01/2024	4,1 21/2024	-2,1 21/2024	2,4/ 23/2024	-2,4 31/2024

Temperatura medie lunară multianuală (gr.C) intervalul 1954 - 2024 – Muncipiul Sibiu

SIBIU	I	II	III	IV	V	VI	VII	VIII	IX	X	XI	XII	AN
Temp. medie lunară multianuală (gr.C)	-2,9	-0,6	4,2	9,6	14,6	18,0	19,6	19,1	14,7	9,3	4,1	-0,6	9,1

Temperaturi medii a maximelor lunare multianuale (gr.C) intervalul 1954 - 2024 Muncipiul Sibiu

SIBIU	I	II	III	IV	V	VI	VII	VIII	IX	X	XI	XII	AN
Temp. medie maximă lunară Multianuală (gr.C)	1,8	4,9	10,4	15,9	20,9	24,3	26,2	26,2	21,8	16,5	9,6	3,6	15,2

Temperaturi medii a minimelor lunare multianuale (gr.C) intervalul 1954 - 2024
Muncipiul Sibiu

SIBIU	I	II	III	IV	V	VI	VII	VIII	IX	X	XI	XII	AN
Temp. medie maximă lunară Multianuală (gr.C)	-7,2	-5,1	-0,9	4,0	8,6	12,0	13,3	12,8	8,8	3,6	-0,4	-4,4	3,8

Număr de zile tropicale 1954 – 2024 - Muncipiul Sibiu (temperatura maximă >= 30 gr.C)

AN	1954	1955	1956	1957	1958	1959	1960	1961	1962	1963	1964	1965	1966	1967	1968
Nr. anual zile	15	4	21	20	11	3	5	10	13	22	2	12	2	7	13
AN	1969	1970	1971	1972	1973	1974	1975	1976	1977	1978	1979	1980	1981	1982	1983
Nr. anual zile	2	2	12	3	7	9	4	2	1	2	5	6	8	6	7
AN	1984	1985	1986	1987	1988	1989	1990	1991	1992	1993	1994	1995	1996	1997	1998
Nr. anual zile	3	10	18	31	19	10	11	3	22	22	25	6	15	3	14
AN	1999	2000	2001	2002	2003	2004	2005	2006	2007	2008	2009	2010	2011	2012	2013
Nr. anual zile	12	35	12	15	31	14	7	21	23	23	16	24	23	58	20
AN	2014	2015	2016	2017	2018	2019	2020	2021	2022	2023	2024				
Nr. anual zile	9	41	16	32	11	29	17	31	25	22	28				

Număr zile tropicale la Muncipiul Sibiu - An 2024

LUNA	I	II	III	IV	V	VI	VII	VIII	IX	X	XI	XII
Nr.zile	---	---	---	---	---	9	17	18	2	---	---	---

Umezeala relativă a aerului media anuală (%) 1954 - 2024 Muncipiul Sibiu

AN	1954	1955	1956	1957	1958	1959	1960	1961	1962	1963	1964	1965	1966	1967	1968
Umezeala relativă (%)	76,3	80,8	79,2	79,6	74,1	74,5	68,6	73,3	77,7	74,6	80,7	77,7	80,3	77,3	78,8
AN	1969	1970	1971	1972	1973	1974	1975	1976	1977	1978	1979	1980	1981	1982	1983
Umezeala relativă (%)	9	87,8	80,8	80,4	80,1	80,7	80,1	81,4	82,8	81,8	76,1	80,1	77,7	78,9	77,7
AN	1984	1985	1986	1987	1988	1989	1990	1991	1992	1993	1994	1995	1996	1997	1998
Umezeala relativă (%)	79,8	79,8	77,2	77,4	85,5	83,7	83,8	84,2	83,7	78,7	77,5	80,8	80,8	82,5	82,8
AN	1999	2000	2001	2002	2003	2004	2005	2006	2007	2008	2009	2010	2011	2012	2013
Umezeala relativa (%)	83,1	80,4	75,8	72,8	70,8	73,1	74,6	74,8	69,8	68,9	71,8	78,8	74,3	71,4	76,6
AN	2014	2015	2016	2017	2018	2019	2020	2021	2022	2023	2024				
Umezeala relativă (%)	77,2	76,8	77,8	74,3	75,8	72,1	73,8	74,4	72,2	73,3	70,0				

Umezeala relativă medie lunară a aerului (%) la Muncipiul Sibiu - An 2024

LUNA	I	II	III	IV	V	VI	VII	VIII	IX	X	XI	XII
Umezeala relativă (%)	75	68	63	65	67	70	64	62	65	76	78	89

Viteza medie anuală a vântului (m/s) 1954 - 2024 Muncipiul Sibiu

AN	1954	1955	1956	1957	1958	1959	1960	1961	1962	1963	1964	1965	1966	1967	1968
Viteza vânt (m/s)	0,9	0,9	1,1	0,8	1,3	1,0	1,0	1,2	1,8	1,4	1,8	1,9	1,8	1,7	1,9
AN	1969	1970	1971	1972	1973	1974	1975	1976	1977	1978	1979	1980	1981	1982	1983
Viteza vânt (m/s)	2,1	2,2	2,3	1,9	2,1	2,1	1,8	1,8	1,8	1,8	2,1	1,6	2,3	1,5	1,8
AN	1984	1985	1986	1987	1988	1989	1990	1991	1992	1993	1994	1995	1996	1997	1998
Viteza vânt (m/s)	1,7	1,5	1,5	1,4	1,3	1,4	1,2	1,2	1,6	1,3	1,4	1,3	1,4	1,3	1,5
AN	1999	2000	2001	2002	2003	2004	2005	2006	2007	2008	2009	2010	2011	2012	2013
Viteza vânt (m/s)	1,5	1,6	2,3	2,4	2,2	2,3	2,2	2,1	2,3	2,3	2,1	2,3	2,1	2,3	2,3
AN	2014	2015	2016	2017	2018	2019	2020	2021	2022	2023	2024				
Viteza vânt (m/s)	2,2	2,0	2,0	2,1	2,0	2,2	2,2	2,1	1,9	1,9	1,8				

Viteza anuală medie lunară a vântului (m/s) Muncipiul Sibiu - An 2024

LUNA	I	II	III	IV	V	VI	VII	VIII	IX	X	XI	XII	Anual
Viteza vânt (m/s)	2,0	2,8	2,4	2,0	2,0	1,6	1,5	1,4	1,6	1,3	1,4	1,5	1,8

* Lipsă observații în lunile Octombrie, Noiembrie și Decembrie, cantitatea este calculată pe 9 luni.
* Lipsă observații în lunile Ianuarie, Februarie, Martie, Aprilie, Mai, August, Octombrie, Noiembrie și Decembrie, cantitatea este calculata pe 3 luni.
* Lipsă observații în lunile Ianuarie, Februarie, Martie, Aprilie, Mai, Octombrie, Noiembrie și Decembrie, cantitatea este calculată pe 4 luni.
* Lipsă observații în lunile Ianuarie, Februarie, Martie si Aprilie, cantitatea este calculată pe 8 luni.

Alte date importante:

Viteza vânt medie anuală intervalul 1961 - 2022 (m/s) = 1.8 m/s;

Viteza maximă anuală intervalul 1961 - 2022 (m/s) = 34 m/s;

Direcția predominantă vânt - ESE și VNV;

Calm atmosferic aproximativ 46%;

Valoarea medie anuală a umezelii relative intervalul 1961 - 2022 (%) = 79 %.

2.2.4. Fenomene meteorologice extreme - nu există istoric. Alte date importante:

Ca o consecință a corelațiilor dintre componentele climatice și caracteristicile geomorfologice ale spațiului geografic sibian, în zonele depresionare de la contactul cu muntele se manifestă inversiuni de temperatură, în special în perioadele reci și calme ale anului. Se ajunge uneori ca temperatura din depresiuni să fie egală cu cea de pe vârfurile montane, iar porțiunea mediană a versantului rămâne mai caldă. În urma măsurătorilor efectuate s-au înregistrat inversiuni de origine termică, dinamică și frontală; anual se produc în jur de 100 de inversiuni, frecvența cea mai mare revenind celor de natură termică (cca. 70,2 zile/an). În

momentul producerii fenomenelor climatice menționate, în zonele montane vremea este frumoasă, în schimb, în arealele depresionare aceasta este închisă și nefavorabilă deplasărilor.

Vara predomină vânturile oceanice umede dinspre vestul Europei, care determină ploi bogate în acest anotimp. Mai rare sunt revărsările de aer polar oceanic, care provoacă o răcorire temporară a timpului, ploi reci, iar în munți chiar lapoviță și ninsoare.

Uneori mai bate vara și Austrul dinspre sud-vest.

Un alt vânt predominant bate dinspre nord-est, însă el este înlocuit cu o mișcare a aerului, canalizată pe culoarul Visei dinspre Depresiunea Sibiului.

Secțiunea a 3-a

2.3. Rețeaua hidrografică

2.3.1. Cursuri de apă, debite normale, creșteri înregistrate-vârfuri istorice

Municipiul Sibiu este străbătut de Râul Cibin.

Date importante despre Râul Cibin:

- Zona de izvorâre: Munţii Cibinului - Lacul Iezerul Mare;
- Afluent al Râului Olt, aval Tălmaciu;
- Cota la izvor: 1990 mdMN;
- Punct de vărsare: cota 362 mdMN, unde se uneşte cu Oltul;
- Bazin de recepţie: 2194 kmp;
- Lungimea cursului de apă: 8278.8 km (până la confluenţa cu Oltul);
- Panta medie a bazinului: 20 m/km;
- Coeficientul de împădurire bazinal: 34%;
- Lungimea cursului în judeţul Sibiu: 82 km;
- Lungimea cursului de apă pe teritoriul Municipiului Sibiu: 11 km;
- Lungimea cursului de apă până în Municipiului Sibiu: 49 km;
- Bazinul de recepţie până în Municipiul Sibiu: 480 kmp;
- Lungimea digurilor pe teritoriul Municipiului Sibiu: 9,3 km;
- Debitul mediu multianual este de 3,8 mc/s, la intrarea în Municipiul Sibiu;
- Debitul mediu multianual este de 4,02 mc/s, la ieşire din Municipiul Sibiu;
- Debitul mediu multianual în Municipiul Sibiu este de 3,84 mc/s;
- Debitul minim istoric: 0,184 mc/s /anul 1992;

- Debitul maxim istoric: 137 mc/s /anul 1975;
- Altitudinea medie 713 m.

2.3.2. Bazinele hidrografice, lacuri de acumulare

Râul Cibin face parte din bazinul hidrografic Cibin din Munții Cibin - Județul Sibiu.

Localizarea bazinului: 37°25'19.1″ N 122°05'06″V.

Afluenţii importanți ai Râului Cibin ce se varsă în secţiunea Municipiului Sibiu:

- **Afluenţi de stânga:**

– Pârâul Rusciori - Suprafaţă bazin recepţie = 123 kmp, L = 16 km;

– Pârâul Fărmăndoala - Suprafaţă bazin recepţie = 10 kmp, L = 5 km.

- **Afluenţi de dreapta:**

– Pârâul Valea Săpunului - Suprafaţă bazin recepţie = 9 kmp, L = 9 km;

– Pârâul Trinkbach - L = 3 Km.

2.3.3. Amenajări hidrotehnice

Date despre celelalte lucrări cu rol de apărare împotriva inundaţiilor a Mun. Sibiu:

Denum.acum. nepermanentă	Proprietar administrator	Locaţie	Volum total (mii mc)	Volum NNR (mii mc)	Caracteristici baraje			
					Înălţime baraj (m)	Lungime coronam. (m)	Lăţime coronam. (m)	Pante taluzuri
Dumbrava III	Primăria Sibiu	pr.Trinkbach	35	10	3,3	120	3,0	1: 2,7
Dumbrava IV	Primăria Sibiu	pr.Trinkbach	54	23	3,4	90	5,0	1 2
Dumbrava V	Primăria Sibiu	pr.Trinkbach	102	40	5,1	120	5,0	1 2

Cote de apărare în Municipiul Sibiu:

- Cota de atenţie: 300
- Cota de inundaţie: 350
- Cota de pericol: 450
- Volum apă 49,2 m³/s.

Chei limnimetrice pe cursul Râul Cibin până în Municipiul Sibiu:
Staţia hidrometrică Cristian:

H	0	10	20	30	40	50	60	70	80	90
100	0.47	0.76	1.45	2.43	3.56	4.85	7.30	10.40	14.10	18.50
200	23.50	28.90	34.90	41.40	48.20	55.30	62.80	70.50	78.60	87.00
300	96.20	107.00	118.00	131.00	145.00	156.00	171.00	186.00	202.00	219.00
400	236.00	254.00	273.00	293.00	313.00	335.00	357.00	380.00		

Lacuri, iazuri, acumulări piscicole autorizate pe teritoriul Municipiului Sibiu:
Lacuri: Dumbrava și Binder

Lacuri	Suprafaţă	Amplasament
Lacuri Dumbrava	53.000 m^2	Pădurea Dumbrava, (în zona de sud-vest a Municipiului Sibiu)
Lacul Binder	70.000 m^2	Cartierul Ţiglari (în zona de nord a Municipiului Sibiu)

Alte date:

Denumire lac	Proprietar administrator	Scop	Locaţie	Volum (mii mc)	Înălţime Baraj (m)	Mater. baraj	Supraf. totală (ha)	Supraf. la NNR (ha)
Dumbrava I (lac 1)	Primăria Sibiu (gradina Zoo)	Piscicol agrement	pr. Trinkbach	82	3,6	Pământ	7,7	4,3
Dumbrava I (lac 2)	Primăria Sibiu (gradina Zoo)	Piscicol agrement	pr. Trinkbach	30	2,0	Pământ	2,8	1,6
Dumbrava II	Muzeu ASTRA SB	Piscicol agrement	pr. Trinkbach	104	7,3	Pământ	11	6,1

Date despre digurile din zona Municipiului Sibiu:

Denumire dig	Proprietar administrator	Locaţie	Material dig	Lungime (m)	Înălţime (m)	Lăţime coronam. (m)	Probabilitate a anuală de depăşire (p%)
Dig parapet	ANAR – ABA Olt – SGA SB	r. Cibin Mal drept	Beton	370	0,9	0,4	**1%**
Dig de pământ	ANAR – ABA Olt – SGA SB	r.Cibin Mal drept	Pământ	1200	1,5	3,0	**1%**
Dig de pământ	ANAR – ABA Olt – SGA SB	r.Cibin Mal drept	Pământ	3400	1,5	3,0	**5%**
Dig de pământ	ANAR – ABA Olt – SGA SB	r.Cibin Mal stâng	Pământ	400	2,0	4,0	**1%**
Dig de pământ	ANAR – ABA Olt – SGA SB	r.Cibin Mal stâng	Pământ	1120	1,5	4,0	**1%**
Dig de pământ	ANAR – ABA Olt – SGA SB	r.Cibin Mal stâng	Pământ	1630	1,5	4,0	**1%**
Dig de pământ	ANAR – ABA Olt – SGA SB	r.Cibin Mal stâng	Pământ	1200	1,5	4,0	**1%**

Secțiunea a 4-a

2.4. Populație

De-a lungul timpului, o dată cu dezvoltarea economică a Municipiului Sibiu şi extinderea acestuia, a crescut şi populaţia. Acestea sunt datele pentru ultimii 150 de ani:

Ani	1850	1900	2010	2011	2012	2013	2014	2015	2016
Populație	12.765	21.465	169.177	169.453	169.554	169.594	169.776	169.778	169.982
Ani	**2017**	**2018**	**2019**	**2020**	**2021**	**2022**	**2023**	**2024**	**2025**
Populație	169.392	169.261	168.746	168.275	167.224	165.739		162.142	

În anul 2024 populaţia Municipiului Sibiu era de 162.142 locuitori.

Structura populației Municipiului Sibiu, sub aspect etnic, este:

Populația Municipiului Sibiu / Structura etnică	162.142
Români	88,96%
Maghiari	1,47%
Germani	1,06 %
Alte etnii	8,51 %

Componenţa populaţiei pe religii	
Ortodocşi	91 %
Romano - catolici	2 %
Greco - catolici	1,5 %
Penticostali	1,1 %
Luterani	1 %
Reformaţi	1 %
Baptişti	0,9 %
Unitarieni	0,5 %
Mozaici	0,1 %
Alte religii	0,9 %

În perioada 2019-2024, așa cum reiese din tabelul de mai jos:

Anul	2019	2020	2021	2022	2023	2024
Nașteri	**4198**	**3777**	**3993**	**3772**	**3459**	**2961**
Decese	**2439**	**2972**	**3295**	**2552**	**2427**	**2390**

Densitatea populaţiei Municipiului Sibiu este de aproximativ **1.389 locuitori/km^2.**

Cartierele aglomerate sunt Hipodrom, Ștrand, Vasile Aaron și Valea Aurie, mai puțin aglomerate sunt Cartierele Gușterița și Turnișor.

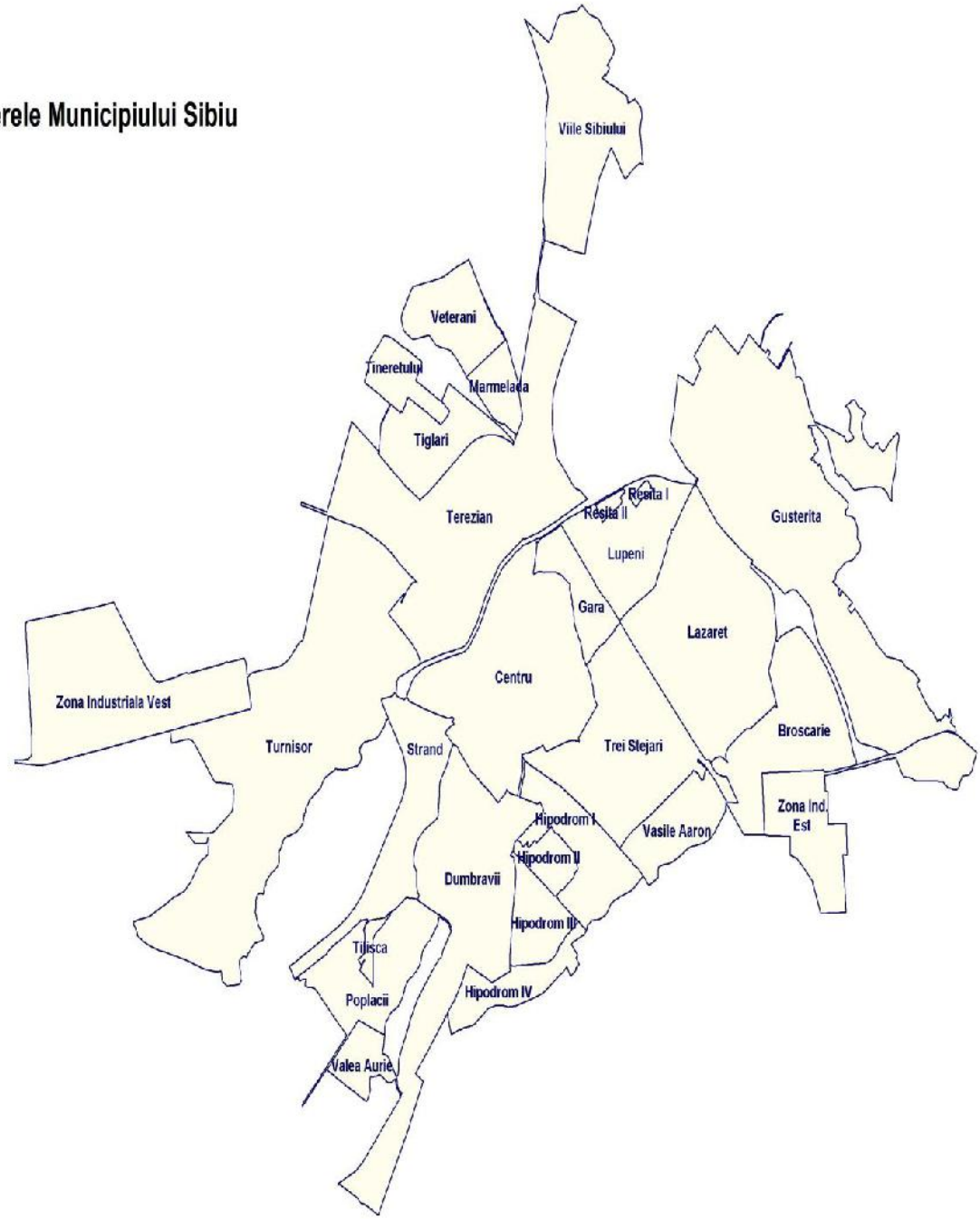

După nivelul de educație, populația Municipiului Sibiu stabilă, cu vârsta începând cu 10 ani, este redată în tabelul următor:

Populație stabilă de 10 ani și peste	Învățământ superior	Post liceal / maistri	Învățământ secundar		Învățământ secundar	Fără școală absolvită + Analfabeți
			Liceal + Profesional	Gimnazial	Primar	
133.870 locuitori	Total: 37.427 Din care cu licență: 30739	7.664	61.054	19.262	7.090	1.373 Din care analfabeți: 200

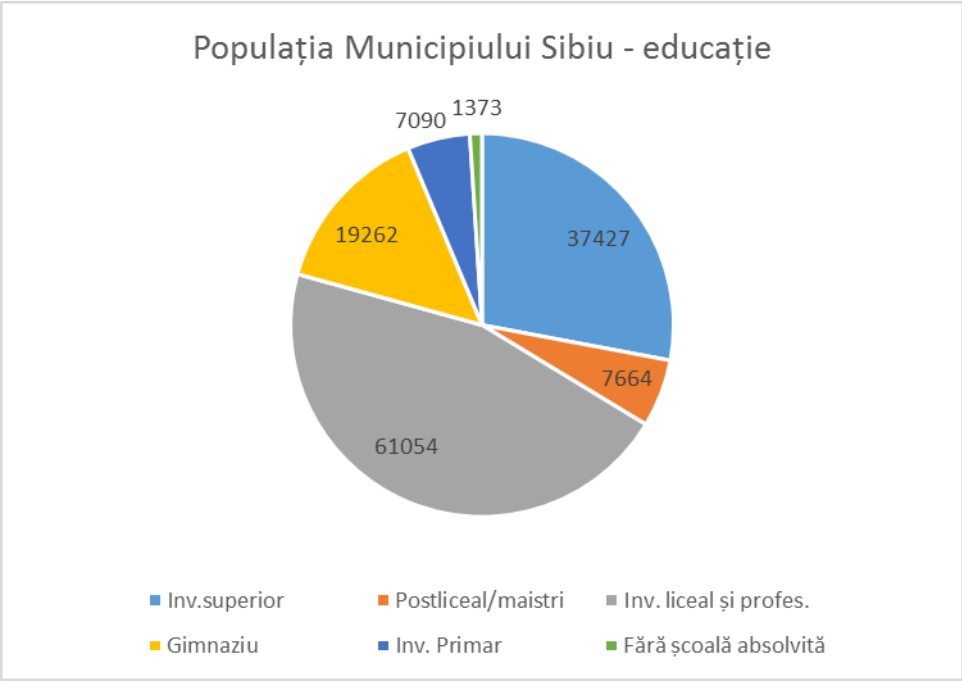

Secțiunea a 5-a

2.5. Căi de transport

2.5.1. Căi de transport rutiere

Rețeaua stradală a Municipiului Sibiu se află într-un proces continuu de modernizare. TURSIB SA, realizează transportul public urban prin cele 164 autobuze, care parcurg, cumulat, în zilele lucrătoare trasee acoperite de 6.313.429 km.

Numărul de persoane transportate în anul 2024, a fost de aproximativ 27.885.629 călători.

Drumul național - DN1 trece prin Municipiul Sibiu dinspre Municipiul Sibiu spre localitățile din județ pornesc mai multe drumuri județene.

Municipiul Sibiu este străbătut de drumurile europene: E68 (legătura cu Ungaria), și E81 (legătura cu Ucraina).

Din 2010 Autostrada A1 (tronsonul Sibiu - Orăștie), trece prin partea estică a municipiului - centură ocolitoare, fluidizând astfel traficul și realizând legătura cu centrul Municipiului Sibiu, cu Aeroportul Internațional Sibiu și cu localitățile învecinate.

Transportul materialelor periculoase se efectuează pe centura ocolitoare a Municipiului Sibiu, care face parte din Autostrada A1 (tronsonul Sibiu - Orăștie).

DN1
E81
E68
DJ106A
Strada Someșului

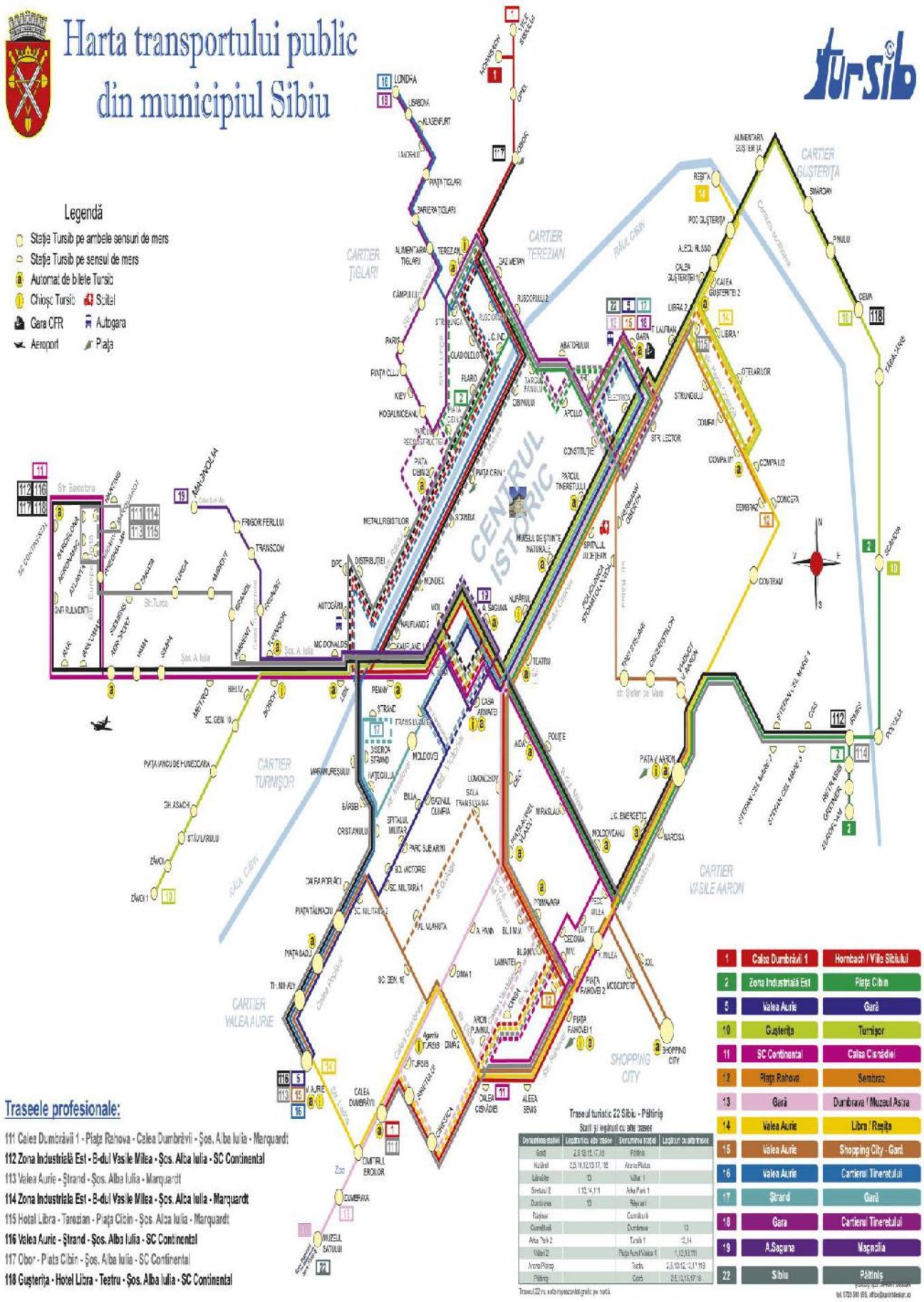
Harta transportului public din municipiul Sibiu
tursib
Legendă
Stație Tursib pe ambele sensuri de mers
Stație Tursib pe sensul de mers
Automat de bilete Tursib
Chioșc Tursib
Scitel
Gara CFR
Autogara
Aeroport
Plaja
CENTRUL ISTORIC
CARTIER TIGLARI
CARTIER TEREZIAN
CARTIER GUȘTERIȚA
CARTIER TURNIȘOR
CARTIER VASILE AARON
CARTIER VALEA AURIE
SHOPPING CITY
Traseele profesionale:
111 Calea Dumbrăvii 1 - Piața Rahova - Calea Dumbrăvii - Șos. Alba Iulia - Marquardt
112 Zona Industrială Est - B-dul Vasile Milea - Șos. Alba Iulia - SC Continental
113 Valea Aurie - Strand - Șos. Alba Iulia - Marquardt
114 Zona Industrială Est - B-dul Vasile Milea - Șos. Alba Iulia - Marquardt
115 Hotel Libra - Terezian - Piața Cibin - Șos. Alba Iulia - Marquardt
116 Valea Aurie - Strand - Șos. Alba Iulia - SC Continental
117 Obor - Piața Cibin - Șos. Alba Iulia - SC Continental
118 Gușterița - Hotel Libra - Teatru - Șos. Alba Iulia - SC Continental
Traseul turistic 22 Sibiu - Păltiniș
Stații și legături cu alte trasee
1 Calea Dumbrăvii 1 Hornbach / Villa Sibiului
2 Zona Industrială Est Piața Cibin
5 Valea Aurie Gară
10 Gușterița Turnișor
11 SC Continental Calea Cisnădiei
12 Piața Rahova Semtrez
13 Gară Dumbrava / Muzeul Astra
14 Valea Aurie Libra / Rașița
15 Valea Aurie Shopping City - Gară
16 Valea Aurie Cartierul Tineretului
17 Strand Gară
18 Gara Cartierul Tineretului
19 A.Săguna Magnolia
22 Sibiu Păltiniș

2.5.2. Căi de transport feroviare

Stația de cale ferată Sibiu se află pe magistrala neelectrificată 200 - Sucursala Regională C.F. Brașov, Direcția de trafic, Regulatorul de circulație Sibiu, pe secțiile de circulație:

- Brașov - Sibiu - Vințu de Jos;
- Brașov - Sibiu - Copșa Mică;
- Brașov - Sibiu Rm. Vâlcea.

În această stație nu se triază dar se formează atât trenuri de călători cât și de marfă.

Prin stația de călători Sibiu trec în medie 75 de trenuri, astfel:

- Interegio - 8 trenuri/24h din care: 2 formate din Sibiu, 2 descompuse în Sibiu și 4 cu tranzit prin stația Sibiu, pe următoarele rute: București Nord - Sibiu - Curtici și retur, 2 trenuri Sibiu - București și retur, 2 trenuri Sibiu - Rm. Vâlcea și retur.
- Regio - 66 de trenuri/24h, din care: 32 formate din Sibiu și 34 descompuse în stația Sibiu, pe următoarele rute: 28 trenuri Sibiu - Mediaș, 10 trenuri Sibiu - Vințu de Jos, 16 trenuri Sibiu - Făgăraș/Brașov, 12 trenuri Sibiu - Rm. Vâlcea.
- Marfă: 1 tren/24h.
- În stație sunt 11 linii CF:
  - Linii 11 neelectrificate pentru circulație primire-expediere,
  - Linii 0 predate spre modernizare.
- Viteza medie de circulație este de:
  - 60 km/h fir 1 Șelimbăr - Sibiu - Ocna Sibiului,
  - Fir I 60/60 km/h - 100/60 km/h, fir II Tălmaciu - Sibiu, 100/60 - trenuri de călători/trenuri de marfă),
  - 40 km/h, viteza la manevră în stația Sibiu.

Situația pasajelor subterane:

- Pasaj subteran pietonal la km 392+128, are 42,48 m lungime, 8,8 m lățime și 2,76 m înălțime.

2.5.3. Căi de transport aeriene

În anul 1943, a avut loc inaugurarea Aeroportului Sibiu, care a fost construit în scop militar. În 1944, se introduc cursele civile interne către București, Brașov, Deva, Oradea și Târgu Mureș. Mai târziu în 1959, se dă în exploatare clădirea aerogării și a turnului de control, capacitatea fiind de 50 pasageri pe flux de îmbarcare-debarcare. În 1970 s-a dat în exploatare balizajul pistei și dispozitivul luminos de apropiere, fâcând posibilă exploatarea aeroportului pe timp de noapte. În 1975, a devenit operațională clădirea RADAR, împreună cu instalațiile aferente.

În 1992, aeroportul este deschis traficului internațional, primele destinații fiind Stuttgart și München. Cu sprijinul Consiliului Județean Sibiu, în anul 1997, aeroportul este reorganizat ca Regie Autonomă cu specific deosebit.

În 2004, a început dezvoltarea și modernizarea aeroportului, fiind realizat noul terminal și prelungirea pistei de decolare-aterizare de la 2000 m la 3500 m, în etape.

Din 2007 și până în prezent aeroportul a fost modernizat și extins, permițând aterizarea aeronavelor mari. Din anul 2010, Aeroportul Sibiu, a primit statutul de aeroport internațional.

Se efectuează curse zilnice interne și externe (destinații europene).

În prezent terminalul este structurat pe 2 nivele și permite procesarea a 300 pasageri/oră, pe fiecare flux (sosiri-plecări). Pe lângă spații de procesare a fluxurilor de pasageri și bagaje pentru statele UE și Non-UE există și birouri ale companiilor aeriene, săli de așteptare și de asemenea, suprafețe folosite pentru activități comerciale.

Noul turn de control este o construcție cu o înălțime de 35 m și dotată cu aparatură modernă, care garantează siguranța traficului aerian în zonă. Există terminal pentru serviciul pompieri care satisface necesitățile de deservire ale unui aeroport de categoria 7.

In 2024 Aeroportul Internațional Sibiu a suferit o transformare majoră. Terminalul a fost lărgit în ambele direcții, accesul auto modificat și, cel mai important, au fost introduse mai multe facilități pentru călători datorită tehnologiei moderne.

Începând de duminică, 12 octombrie 2025, la Aeroportul Internațional Sibiu devine operațional Sistemul de Intrare/Ieșire (EES-Entry/Exit System), parte din noul cadru european de gestionare a frontierelor externe ale UE.

Aeroportul Internațional Sibiu este primul aeroport din România care implementează acest sistem, având capacitatea de a integra tehnologii moderne de

control la frontieră datorită echipamentelor performante existente și de a asigura un nivel ridicat de eficiență și siguranță în procesarea pasagerilor, contribuind totodată la fluidizarea fluxurilor de pasageri la controlul de frontieră.

Pista de decolare-aterizare este construită pentru aeronave din clasa Boeing 737, seria 800 și are o lungime de 2630/45 m.

Există căi de rulare și punctele de staționare ale avioanelor, iar platforma actuală cu o suprafață de 21000 m², se extinde la aproximativ 60000 m² și 16 poziții de parcare.

În fața terminalului de pasageri este amenajată o parcare auto cu capacitatea de 300 locuri.

Secțiunea a 6-a

2.6. Dezvoltarea economică

Sibiul este unul din cele mai prospere orașe din România și primește una din cele mai mari rate de investiții străine.

Industriile clasice ale orașului sunt industria constructoare de mașini (Bilstein Compa), industria confecțiilor (Mondex, Mondostar, Andu), industria produselor alimentare (Scandia, Amylon), și industria de rechizite școlare (Flaro). Recent au fost deschise câteva fabrici noi de componente electrice și electronice (Aumovio, Kuhnke Relee, Haartmann), de rulmenți (SNR Rulmenți), de airbag-uri (Joyson), și de curele de transmisie, echipamente electrotehnice și electronice (investiție a companiei germane Siemens). În Sibiu își are sediul Bursa Monetar Financiară și de Mărfuri, instituție emblematică pentru mediul economic și de afaceri românesc. Toate companiile bancare și de asigurări majore prezente în România au o filială sau o sucursală în oraș.

2.6.1. Zone industriale, ramuri

În Municipiul Sibiu există două mari parcuri industriale, plasate în estul, respectiv în vestul municipiului.

Majoritatea populației lucrează în sectorul de stat. Rata șomajului în județul Sibiu, era în luna august 2022, de 1,75%, cea mai scăzută înregistrată în ultimii trei ani.

Sibiul este bine reprezentat în ceea ce priveşte ramurile economiei

Industria constructoare de mașini, piese, subansamble

Denumire firmă	Cifra de afaceri - mii lei-	Număr angajați
AUMOVIO	2650	4000
MARQUARDT	1408	2595
COMPA SA	639	1954
JOYSON	481	2790
KENDRION AUTOMOTIVE	162.406.398	387
SIMEA (Siemens)	162	1314
HARTING	142	454
BRANDL	136	556
SNR Rulmenți	115	917

Industria textilă

Denumire firmă	Cifra de afaceri - mii lei -	Număr angajați
RASITAL	46	190
BELLARMA	33	235

Industrie alimentară

Denumire firmă	Cifra de afaceri - mii lei -	Număr angajați
SCANDIA FOODS	200	526

Tehnologia Informaţiei şi Telecomunicaţii

Denumire firmă	Cifra de afaceri - mii lei -	Număr angajați
VISMA SOFTWARE	53	309

2.6.2. Terenuri agricole, suprafețe împădurite

Municipiul Sibiu se află în zona pădurilor de stejar și gorun, acestea urcând pe dealurile și versanții munților din apropiere, administrate de Direcția Silvică.

2.6.3. Turism / capacități de primire turistică

Nr. Crt	Hotel	Capacitatea de cazare
1	IBIS	290
2	CONTINENTAL FORUM	270
3	RAMADA	244
4	HILTON	234
5	ÎMPĂRATUL ROMANILOR	166
6	ANA AIRPORT	170
7	PARC	112
8	GOLDEN TULIP ANA TOWER	104
9	HERMANNS	140
10	SILVA	100
11	CINDREL PĂLTINIȘ	94
12	HOTEL MERCURE ARSENAL	200

Secțiunea a 7-a - Infrastructuiri locale

2.7.1. Instituții publice de importanță majoră din Municipiul Sibiu

Nr. crt.	Denumire instituție
1	Instituția Prefectului
2	Consiliul Județean
3	Primăria Municipiului Sibiu
4	Inspectoratul pentru Situații de Urgență ”Cpt. Dumitru Croitoru”
5	Inspectoratul Județean de Poliție Sibiu
6	Inspectoratul Județean de Jandarmi Sibiu
7	Direcția de Sănătate Publică Sibiu
8	Direcția Sanitar Veterinară și pentru Siguranța Alimentelor Sibiu
9	Direcția Județeană de Statistică Sibiu
10	Sistemul de Gospodărire a Apelor Sibiu
11	Agenția pentru Protecția Mediului Sibiu
12	Serviciul Regional de Prognoză a Vremii Sibiu
13	Aeroportul Internațional Sibiu
14	Spitalul Clinic de Urgență
15	Spitalul Public de Pediatrie Sibiu
16	Spitalul Militar Sibiu
17	Electrica SA
18	Apă-Canal SA Sibiu
19	DELGAZ Grid Sibiu
20	ORANGE Sibiu
21	RCS & RDS Sibiu
22	Centrul Militar Județean Sibiu
23	Compartimentul Județean pentru Probleme Speciale Sibiu

2.7.2. Cultură, artă, sport

Instituții de cultură din Municipiul Sibiu (care pot fi folosite pentru cazare și hrănire sinistrați/evacuați):

Nr. crt.	Denumire instituție	Adresa
1	Teatrul Național ”Radu Stanca”	B-dul Corneliu Coposu, nr.2
2	Teatrul pentru Copii și Tineret ”GONG”	Str. Alexandru Odobescu, nr.4
3	Filarmonica de Stat Sibiu - Sala Thalia	Str. Cetății, nr. 3-5
4	Biblioteca ASTRA	Str. Gheorghe Barițiu, nr. 5
5	Casa de Cultură a Municipiului Sibiu / Teatrul de balet Sibiu	Parcul Tineretului nr.1
6	Centrul de dialog și cultură Friedrich Teutsch	Str. Mitropoliei, nr. 30
7	Transilvania	Str. Octavian Goga, nr. 1
8	Catedrale și Biserici	În toate cartierele
9	Parcuri și zone verzi (amplasare corturi)	În toate cartierele

2.7.3. Sănătate (spații destinate cazării și hrănirii sinistraților/evacuaților)

1. **Spitale în Municipiul Sibiu**

Nr. crt.	Spitale	Adresa	Nr. medici	Nr. asistenți	Nr. paturi
1	Spitalul Clinic Județean de Urgență Sibiu	B-dul C. Coposu, nr. 2-4	195	495	917
2	Spitalul Clinic de Pediatrie	Str.G. Barițiu, nr.1-3	44	115	161
3	Spitalul de Psihiatrie Dr. Gh. Preda	Str.Dr.Dumitru Bagdazar, nr.12	26	115	358
4	Spitalul de Pneumoftiziologie	Str. Aleea Filozofilor, nr. 3-5	15	40	151
5	CLINICA MedLife Polisano Spitalul European Polisano Sibiu	Str. Constituției, 24 Str.Izvorului, 1A M. Viteazu, 4 A	72	220	184

2. **Cabinete medicale în Municipiul Sibiu**

Nr. crt.	Cabinete medicale / Clinici	Adresa	Nr. medici	Nr. cabinete
1	Cabinete medicale Cartier Cedonia	Str. N. Iorga, nr. 50	27	27
2	Cabinete medicale Cartier Șrand	Str. Sălajului, nr.7	6	6
3	Cabinete medicale Cartier Valea Aurie	C. Poplăcii, nr.77, Bl.39, Ap.1 Str. Sibiel, nr.6	5	5
4	Cabinete medicale	Str. V. Aaron, nr.20	12	12

	Cartier Vasile Aaron			
5	Cabinete medicale Cartier Terezian	Str.Gladiolelor, nr.13	6	6
6	Cabinete medicale Cartier Țiglari	Str. Țiglari, Bl. 3	-	-
7	Cabinete medicale Cartier Lazaret	Str. Prometeu, nr. 2-4	6	6
8	Cabinete medicale Cartier Turnișor	Str. E. A. Bieltz, nr. 53	2	2
9	Cabinete medicale Zona Centru	Str. Șelarilor, nr.2	6	6
10	Medsana Vest SRL	Șos. Alba Iulia, nr.50	1	1
11	CMI Medicina de familie Dr. Dutchievici Traian	Str. Piața 1 Decembrie 1918, nr.6	1	1
12	CMI Medicina de familie Dr. Horsia Daniela Anișoara	Str. Reconstrucției, nr.39	1	1
13	CMI Medicina de familie Dr. Guțiu Mirel	Str. Sibiel, nr.6	1	1
14	CMI Medicina de familie Dr. Iliuț Maria	Str. Sibiel, nr.6	1	1
15	CMI Medicina de familie Dr.Iosif Mădălina	Str. Lucian Blaga, nr.27	1	1
16	CMI Medicina de familie Dr. Jipa Ioana-Gabriela	Str.Vasile Pârvan, nr.4	1	1
17	CMI Medicina de familie Dr. Simu Cristina Aneta	Piața Mare, nr.2-3	1	1

2.7.4. Reţele de utilități (apă, canalizare, energie electrică, gaze)

1. **Rețeaua de apă, respectiv cea de canalizare este gestionată de Apă-Canal SA Sibiu**

Pentru locuitorii Municipiului Sibiului, în anul 1894 a fost pusă în funcțiune rețeua de alimentare cu apă și pentru Stațiunea Paltinis în anul 1920. În 1965, se capta apă de la Gura Râului și o dată cu evoluția populației, din 1994, se captează apă din Râul Sadu.

În Municipiul Sibiu funcționează o rețea de distribuție a apei potabile în lungime de 345,8 km. Acesteia i se adaugă alți 258,2 km de branșamente ce alimentează 21.680 de imobile. Conductele sunt confecţionate din materiale precum: oțel, premo, fontă, beton, azbociment sau plumb.

Pe raza Municipiului Sibiu, există 9 stații de pompare apă potabilă și următoarele stații de tratare apă potabilă:

- Dumbrava - 1200 l/s, alimentă din baraj
- Sibiu Sud - 400 l/s, alimentata din baraj
- Lunca Stezi -105 l/s și Păltiniș 3,17 l/s, alimentate din puțuri.

Apele uzate sunt colectate printr-o reţea de canalizare de 341,54 km și este ajutată de 14 staţii de pompare apă uzată. Capacitatea medie a rețelei este de 1388 l/s. Municipiul Sibiu, dispune de o stație modernă de epurare în 3 trepte.

Nivelul de contorizare (comparație 2011 cu 2024), pentru industrie, comerț și instituții este redat în tabelul de mai jos:

Situație	**2011**	**2024**	Municipiul Sibiu	Stațiunea Păltiniș
Contorizați	2014	2356	2316 (98,5%)	40 (100%)
Necontorizați (paușal sau debrașați)	29	8	8	0
Total	2043	2364	2324	40

Pentru apartamente - asociații de proprietari și case din Municipiul Sibiu, nivelul de contorizare este:

Situație	**2011**	**2024**	Municipiul Sibiu	Stațiunea Păltiniș
Contorizați	1613	21591	21561(99,5%)	30 (100%)
Necontorizați (paușal sau debrașați)	6	5	5	0
Total	1619	21596	21566	30

Totalul locuinţelor alimentate cu apă la începutul anului 2025 era de 21680.

Situația numerică a hidranțiilor stradali existenți în:

- Municipiul Sibiu - 1485 buc,
- Stațiunea Păltiniș - 16 buc.

2. Rețeaua de distribuție a energiei electrice se gestionează de către Societatea de distribuție a Energiei Electrice Transilvania Sud SA - Sucursala Sibiu.

În 16 decembrie 1896, a fost pusă în funcțiune prima Centrală hidroelectrică de mică putere Sadu I, situată pe valea Râului Sadu. Este cea mai veche centrală din România. Generatoarele produse de firma GANZ & CO din Budapesta funcționează și azi.

Curentul electric produs la Sadu, a asigurat electrificarea primei localități din țară, Comuna Sadu. Ulterior s-a introdus energia electrică și în Cisnadie și Sibiu (1896).

Evoluția rețelei de electricitate este prezentată mai jos:

Anul	1940	1960	1990	2016	2021
Km	238	1.028	1.538	1.790	2.088
Nr. utilizatori - casnici (PF)	9.410	41.831	60.809	70.773	92.386
Nr. utilizatori - agenți economici (PJ)	14	73	156	5.079	7.384

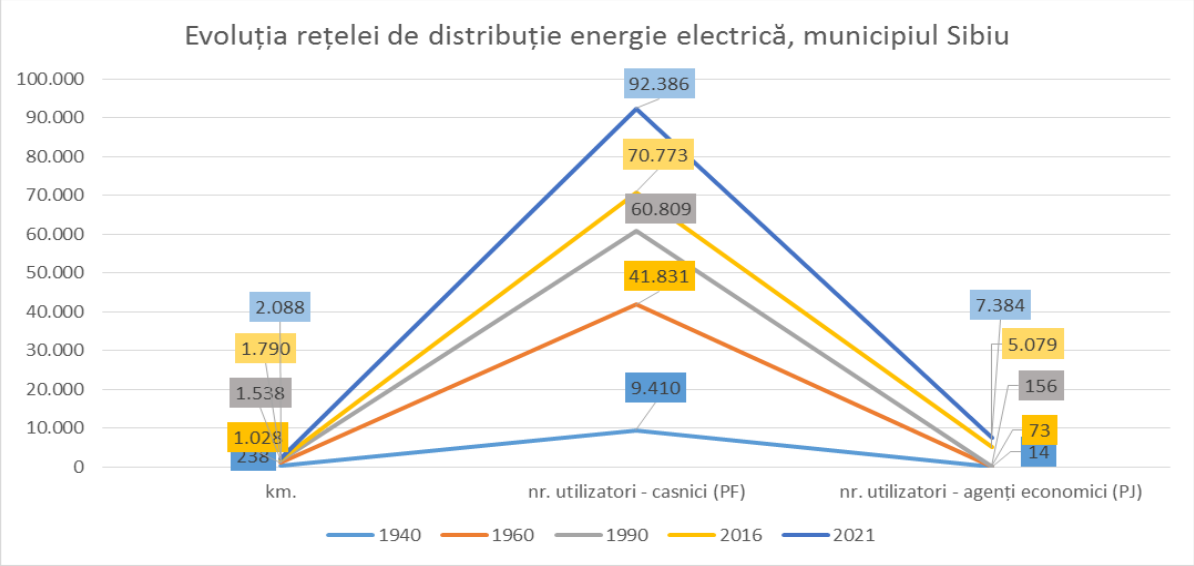

Lungimea rețelei de iluminat public din Municipiul Sibiu, este de aproximativ 250 Km.

În Municipiul Sibiu, există 13 puncte de alimentare (PA), peste 620 de posturi de transformare (PT) - tensiunea de funcționare 20/0,4 kV și la periferia Sibiului alte 3 stații de transformare - tensiunea de funcționare 110/20 kV, fiecare stație având o suprafață de peste 5000 m².

3. Rețele de telefonie (ORANGE și RDS - RCS)

ORANGE COMMUNICATIONS SA, prin punctul de lucru Sibiu asigură continuitatea comunicațiilor la nivelul județului Sibiu, deci și la nivelul Municipiului Sibiu. Există o centrală telefonică ocupată cu aproximativ 18 000 linii (centrul Sibiului), iar în cartierele mari funcționează centrale digitale cu capacitate între 2000 și 4000 de linii, jumătate ocupate. Tipul de rețea este analogică și fibră optică.

În Municipiul Sibiu există 14000 de abonați telefonie fixă, iar la internet 8000 abonați.

În afara rețelelor gestionate de ORANGE SA, Sibiu, mai există și **RCS & RDS SA -** punct lucru Sibiu.

RCS & RDS SA Sibiu are în total 30.000 abonați la telefonie fixă, 25.000 abonați la telefonie mobilă, aproape 40.000 abonați la serviciul internet și 50.000 abonați la serviciul cablu.

2.7.5. Spații pentru cazarea evacuaților și prepararea hranei în cazul evacuării

Populația sinistrată/evacuată poate fi cazată în anexele unităților de învățământ, astfel:

a) Copii:

Nr. crt.	Unitatea școlară	Adresa	Nr. paturi	Nr. porții de hrană preparată zi	Sală de sport/ teren de sport/suprafață
1	Grădinița cu program prelungit nr. 5	Str. Siretului, nr. 6	180	161	-
2	Grădinița cu program prelungit nr.14	Str. Iezer, nr.1	82	130	1 sală sport/50mp
3	Grădinița cu program prelungit nr.14 (Creșa)	Str.Semaforului 7B	60		
3	Grădinița cu program prelungit nr.15 Creșa nr.2	Str. Gladiolelor,13 A	255	255	-
4	Grădinița cu program prelungit nr.16	Str.Mitropoliei,19-21	222	200	-
5	Grădinița cu program prelungit nr.17	Str.L.Rebreanu, 7-9	159	140	-
6	Grădinița cu program prelungit nr.18	Str.Dr. Bagdasar,10	165	165	-
7	Grădinița cu program prelungit nr.19 Grădinița cu PP nr.2	Str. Kiev,17 Str.Reconstrucției 21	110	135	-
8	Grădinița cu program prelungit Nr. 22 Creșa nr.4	Str. Calea Poplăcii,11	241 106	184 80	1 sală sport/68,15 mp
9	Grădinița cu program prelungit nr. 26 Grădinița cu program normal nr.4	B-dul Victoriei nr. 42 Str. Crișaniei nr. 22	161	140	-
10	Grădinița cu program prelungit nr. 28 Creșa nr.3	Str. Aleea Filozofilor 1 Str. Arhivelor nr. 2	192 44	130 25	-
11	Grădinița cu program prelungit Nr. 29 Creșa nr.5	Str. Negoveanu, nr. 9	327	290	-
12	Grădinița cu program prelungit Nr.	Str. Al. Artileriștilor, 4	125	180	-

	33	Str. Lebedei, nr.14-16	50	80	
13	Grădinița cu program prelungit Nr. 37 Grădinița nr. 7	Str. N. Teclu, nr. 41 Str. C. Gușteriței nr.7	50 90	60 0	-
14	Grădinița cu program prelungit Elefănțelul curios Creșa nr.1	Str. Al. Haiducului, 3	281	170	-
15	Grădinița cu program prelungit Frații Grimm Creșa nr.6	Str. Oituz, nr. 27	256 60	230 60	-
16	Grădinița cu program prelungit Căsuța poveștiilor Creșa nr.7	Str.T.Laurian, nr. 13	265	210	-
17	Grădinița cu program prelungit nr. 42	Str. N.Iorga, nr.42	201	210	-
18	Grădinița cu program prelungit nr. 43 Creșa nr.8	Str.Tr.Aleea Streiu, 8	210 45	160 45	-
19	Grădinița Școlii Gimnazială nr. 1	Str. Hațegului, nr.8	120	120	-

b) Tineretul și adulții evacuați pot fi cazați la următoarele unități școlare:

Nr. crt.	Unitatea școlară	Adresa	Nr. paturi	Nr. porții de hrană preparată zi	Sală de sport/ teren de sport
1	Școala gimnazială nr. 1	Str. Hațegului, nr. 8	-	-	1 sală sport 62 mp
2	Școala gimnazială nr. 2	Str. Avram Iancu, 13	-	-	1 sală sport 96 mp
3	Școala gimnazială nr. 4	Str.Spartacus, 4-6	-	-	1 sală sport 94mp 1 teren handbal 720 mp 1 teren baschet 780 mp
4	Școala gimnazială ”Regina Maria”	Str. Zaharia Boiu,1	-	-	1 sală sport 108 mp 3 terenuri sport 1061 mp
5	Școala gimnazială ”Nicolae Iorga”	Str.N.Iorga, 56	-	-	1 teren sport 450 mp
6	Școala gimnazială nr. 8	Str. Lupeni, 50	-	-	1 sală sport 289 mp 1 teren sport 378 mp
7	Școala gimnazială nr. 10 Grădinița cu program prelungit nr. 20	Str.E.A. Bieltz, nr. 60 Str. Șt.O. Iosif, nr.11	103	103	
8	Școala gimnazială nr.13 Școala gimnazială nr.12	Str.Lungă,nr.74 Piața Cluj,nr.1	-	-	1 sală sport 133,34 mp 1 teren sport 900 mp 1 sală sport 104,16 mp 1 teren sport 750 mp
9	Școala gimnazială I.L. Caragiale	Str. V.Alexandri, nr.10	-	-	1 sală sport 412,5 mp
10	Școala gimnazială ”Radu Selejan”	Str.Șoimului,13	-	-	2 săli sport 108 mp 1 teren sport 448 mp 1 teren sport 902 mp
11	Școala gimnazială nr.18	Str.Lungă, nr.65	-	-	1 sală sport/1267 mp
12	Școala gimnazială ”Ioan Slavici” Școala gimnazială nr. 11	Str.Macaralei, nr.1 Str. Gorunului, nr.2	-	-	1 sală sport 240 mp 1 teren sport 2000 mp 1 teren sport 2029 mp
13	Școala Gimnazială nr. 23 Grădinița cu program prelungit nr. 36	Str. Oslo, nr. 2A Str. Constructorilor	108	103	
14	Școala gimnazială ”Regele Ferdinand”	Str. Șureanu,nr. 1	-	-	1 sală sport 935 mp 1 teren baschet 611 mp 1 teren handbal 800 mp
15	Școala gimnazială nr.25	Str. Sibiel, nr. 6	-	-	1 sală sport 447mp
16	Colegiul Național Pedagogic ”Andrei Șaguna”	Str. Al.Turnu Roșu, 2	-	-	1 sală sport 282 mp
17	Colegiul Național ”Gheorghe Lazăr”	Str.Ghe. Lazăr,nr. 1-3	-	-	1 sală sport 242,55 mp 1 teren sport 933 mp
18	Colegiul Național ”Octavian Goga”	Str. Mitropoliei, nr. 34	-	-	1 sală sport 727,49 mp 1 sală sport 67,53 mp
19	Colegiul Național ”Samuel von	Piața Huet, nr. 5 Str. Al. Odobescu, nr. 2	-	-	1 sală sport 860 mp

	Brukenthal”				
20	Colegiul Tehnic ”Cibinium”	Str.Dealului, nr. 2-4	38	60	1 sală sport 180 mp
21	Colegiul Tehn. Ind. Alimentar ”Terezianum”	Str. Postăvarilor, nr. 18	240	80	1 sală sport 428 mp
22	Colegiul Agricol ”D. P.Barcianu”	Str. Banatului, nr. 2	-	-	-
23	Liceul de Artă	Str. Al. Odobescu, nr. 2	-	-	-
24	Liceul Teoretic ”Constantin Noica” Liceul Teologic Baptist Betania	Str.Oștirii, nr. 5 Str. N. Iorga, nr. 57B	-	-	1 sală sport 800mp
25	Liceul Teoretic ”Onisifor Ghibu”	Str. Bihorului, nr. 2	-	-	1 sală sport 542 mp
26	Liceul Tehnologic ”Avram Iancu”	Str. Movilei, nr. 8	-	-	1 sală sport 128 mp
27	Colegiul Economic ”George Barițiu”	Str. Oituz, nr. 31	-	-	1 sală sport 451 mp
28	Liceul Tehnologic ”Henri Coandă”	Str.Henri Coandă,nr.51	-	-	1 clasă sport 59,1 mp 1 teren sport 943 mp 1 teren sport 194 mp
29	Colegiul Tehnic ”Independența”	Str.Gladiolelor, nr. 2		50	1 sală sport 250 mp
30	Liceul Tehnologic C-ții și Arhitectură” Carol I”	Str. Pedagogilor, nr. 7			1 sală sport 269 mp
31	Liceul Tehnic ”Energetic”	Str. Electricienilor,nr.1	288	-	1 sală sport 371 mp 1 teren sport 946 mp

III. ANALIZA RISCURILOR

3.1. **Riscurile naturale**

3.1.1. Inundaţiile*

La nivelul municipiului se pot produce inundaţii (de intensitate relativ redusă), atât datorate creşterii nivelului râului Cibin, cât şi a ieşirii din albie a pârâurilor care traversează teritoriul administrativ, pe direcţia SV-NE, respectiv NV-SE, pârâuri ce sunt afluenţi ai râului Cibin.

Barajul de la Gura Râului, este situat la aproximativ 27 Km de Municipiul Sibiu, este un baraj artificial cu scopul principal de a alimenta cu apă Municipiul Sibiu, Comunele Gura Râului, Cristian, Șura Mare, Ocna Sibiului și Șelimbăr.

Lucrările de execuție au început în anul 1973 și a fost dat în folosință în anul 1980.

Barajul are scopul de alimentare cu apă, a atenua viiturile și de a produce energie electrică.

Barajul Gura Râului şi lacul de acumulare este principala lucrare hidrotehnică de pe râul Cibin și se afla în administrarea Sistemul de Gospodărire a Apelor Sibiu.

CARACTERISTICI TEHNICE ȘI CONSTRUCTIVE:

1. LACUL DE ACUMULARE: Lacul de acumulare la N.N.R. (Nivel Normal de Retenție), are lungimea de 2,76 km, o suprafaţa de 65,27 ha, o lăţime medie de 236 m și un volum 13.990 mil.mc.

2. BARAJUL DE RETENŢIE: Realizarea acumulării Gura Râului s-a făcut prin construcţia unui baraj frontal cu contraforţi ciupercă. Barajul are o lungime la coronament de 328,0 m şi include 22 de ploturi, având 15 m grosime fiecare. Principalele caracteristici ale barajului frontal sunt următoarele:

− înălţime maximă -73,50 m;

− lungime la coronament -328,00 m;

− lungime la bază -110,00 m − lăţime la coronament - 4,0 m;

− cotă la coronament - 662,50 mdMB;

− cotă la NNR (cotă creastă deversor) - 658,50 mdMB;

− cotă fundaţie - 589,00 mdMB.

Barajul Gura Râului şi lacul de acumulare asigură alimentarea cu apă a municipiului Sibiu şi a localităţilor din aval precum şi atenuarea undelor de viitură.

În cazul unor presupuse defecte apărute în corpul barajului, apariția unor viituri, accidente la uvrajele de descărcare a apelor mari - (sunt reprezentate de cele două goliri de fund prin care se face descărcarea debitelor), cât și în situaţia în care debitul afluent este mai mare decât debitul turbinat cumulat cu debitul evacuat prin golirile de fund iar nivelul în acumularea Gura Râului depăşeşte cota N.N.R., va intra în funcţiune deversorul de suprafaţă.

Debitul cu asigurarea de 0,01 % + spor (o data la 10000 ani), va ajunge într-un interval de 2 ore de la declanşarea viituri în secţiunea de intrare în municipiul Sibiu.

Zonele afectate total sau parţial de viitură sunt:

- cartierul Turnişor (municipiul Sibiu), parțial inundat;
- municipiul Sibiu, partea situată în lunca râului Cibin (cartier Ştrand, oraşul de jos, piaţa Cibin, societăţile comerciale de pe malurile Cibinului inundate - parțial inundate.

***vezi tabelul și hărțile anexă cu zonele inundabile**

3.1.2. Furtuni, tornade, secetă, îngheţ:

Pe teritoriul municipiului Sibiu, se pot semnala, în special pe perioada sezonului cald, furtuni cu intensificări ale vântului ce pot depăşi viteza de 100 km/h.

Principalele consecinţe ale manifestării acestui factor de risc sunt:

- ruperea unor copaci;
- dislocarea şi prăbuşirea unor acoperişuri;
- avarii la reţelele de alimentare cu energie electrică şi telefonie.

Alte fenomene cu consecinţe pe planul activităţilor economico-sociale ale municipiului Sibiu sunt:

- înzăpeziri şi viscol care duc la blocarea căilor de comunicaţii, blocarea depozitelor şi întreruperea activităţilor econimico-sociale;
- îngheţ timpuriu sau târziu care afectează cultura;
- depuneri de gheaţă pe conductorii de alimentare cu energie electrică, ducând la ruperea acestora şi întreruperea alimentării cu energie electrică a localităţii;
- furtună cu vânt peste 100 km/h;
- grindină;
- caniculă, etc.

Măsuri caniculă

Recomandări privind protecția populației pe timpul caniculei:

- Deplasările sunt recomandate în primele ore ale dimineţii sau seara, pe cât posibil prin zone umbrite, alternând deplasarea cu repausul, în spaţii dotate cu aer condiţionat (magazine, spatii publice);
- Evitaţi aglomeraţiile, expunerea la soare, efortul fizic intens între orele 11.00-18.00;
- Purtaţi haine lejere, subţiri, deschise la culoare, pălării şi ochelari de soare;
- Beţi 1,5-2 litri de lichide pe zi, nu prea reci, apă, sucuri naturale din fructe şi ceaiuri călduţe (soc, muşeţel, urzici);
- Mâncaţi fructe şi legume (pepene, prune, roşii), sau iaurt (echivalentul unui pahar cu apă), mâncaţi echilibrat şi variat insistând pe produsele cu valoare calorică mică;
- Evitaţi băuturile ce conţin cofeină (cafea, ceai, cola), sau zahăr (sucurile carbogazoase), în cantitate mare;
- Evitaţi alimentele cu un conţinut sporit de grăsimi, în special de origine animală;
- Nu consumaţi alcool - vă deshidratează şi vă transformă într-o potenţială victimă a caniculei;
- Menţineţi legătura cu persoanele în vârstă (rude, vecini, persoane cu dizabilităţi), interesându-vă de starea de sănătate a acestora şi oferiţi-le asistenţă ori de câte ori au nevoie;
- Nu lăsaţi copiii/animalele de companie singuri/singure în autoturisme;

- Cereţi sfatul medicului de familie la cel mai mic semn de suferinţă, manifestat de dumneavoastră sau copilul dumneavoastră;
- Persoanele care suferă de diferite afecţiunii îşi vor continua tratamentul, conform indicaţiilor medicului. Este foarte util ca în perioada caniculară să se consulte medicul curant, în vederea adaptării schemei terapeutice la condiţiile existente;
- Pentru ameliorarea condiţiilor la locul de muncă se va reduce intensitatea si ritmului activităţilor fizice, se va alterna efortul dinamic cu cel static şi alternarea perioadelor de lucru cu perioadele de repaus, în locuri umbrite ori ventilate corespunzător.

Măsuri pentru sezonul rece

Pentru preîntâmpinarea producerii unor incendii în perioada sezonului rece, se recomandă cetățenilor să respecte următoarele măsuri de prevenire:

- Lucrările de întreținere, revizii și reparații la instalațiile și aparatele electrice se execută numai de către personal calificat și autorizat;
- Aparatele electrice sub tensiune trebuie supravegheate permanent și nu se vor lăsa la îndemâna copiilor;
- Verificați, curățați și reparați, sobele și coșurile de fum;
- Izolați termic coșurile de fum față de elementele combustibile ale acoperișului (grinzi, astereală, etc).

Se interzice!

- Utilizarea aparatelor electrice, cablurilor electrice, prizelor, întrerupătoarelor, dispozitivelor de protecție cu defecțiuni sau improvizații;
- Suprasolicitarea rețelei electrice prin folosirea simultană a mai multor receptori;
- Nesupravegherea aparatelor electrice sub tensiune, cum sunt: fier de călcat, reșou, radiator și altele asemenea;
- Amplasarea produselor, materialelor și substanțelor combustibile în apropierea surselor de căldură;

- Utilizarea reșourilor, aparatelor de călcat, aerotermelor electrice improvizate și fără asigurarea măsurilor de izolare față de materialele și elementele combustibile din spațiul sau încăperea respectivă;
- Folosirea sobelor și a altor mijloace de încălzire defecte, cu improvizații, supraalimentate cu combustibil sau nesupravegheate, utilizarea sobelor fără ușițe la focare și cenușare, defecte sau neizolate corespunzător față de elementele combustibile ale clădirilor.

3.1.3. Cutremurele

Seismicitatea Bazinului Transilvaniei

Bazinul Transilvaniei se află atât sub influenţa cutremurelor crustale locale cât şi a cutremurelor din zonele seismogene adiacente: Vrancea, Câmpulung-Făgăraş, Banat-Crişana-Maramureş.

Cutremurele vrâncene puternice au produs efecte macroseismice cu intensităţi de pâna la 7 grade în partea de SE a bazinului, intensităţile scăzând cu cca 2 unităţi la marginea de NV a bazinului.

Cutremurele crustale locale (cel puţin acelea produse după 1880, dată de la care există mai multe informaţii documentare), nu au depăşit magnitudinea de 5,3 grade, chiar dacă efectele macroseismice locale au fost apreciate pe baza datelor documentare şi observaţionale ca având intensităţi de până la gradul 7.

Municipiul Sibiu, are riscul de cutremur cuprins intre scazut spre mediu conform normativ p 100-2006-2008.

Majoritatea epicentrelor sunt localizate pe rama vestică a bazinului, de la Sibiu spre Mediaş, Blaj, Aiud şi Cluj, Gherla, Jibou şi pe cea sudică a bazinului, de la Deva şi Sibiu, la Rupea, Făgăraş şi Perşani. Seismicitatea crustală de la marginile Bazinului Transilvaniei este generată de sistemele de falii şi fracturi crustale de-a lungul cărora are loc afundarea bazinului, şi care fac trecerea de la sistemele muntoase ale Carpaţilor Apuseni şi Meridionali la zona depresionară.

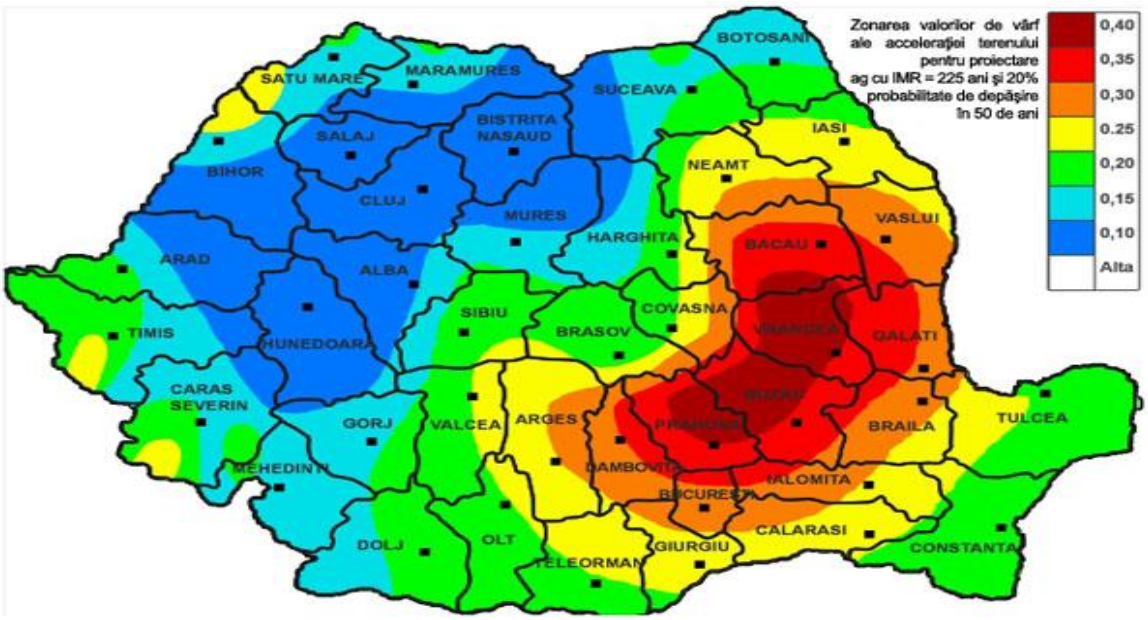

*Zonarea valorilor de vârf ale accelerației terenurilor

3.1.4. Alunecări de teren

Localizare și descriere generală

Municipiul Sibiu este situat în partea estică a zonei studiate și este străbătut de drumurile europene E68 (Arad - Sibiu - Brașov) și E81 (Cluj - Sibiu - Pitești - București).

Prezentarea datelor culese

Au fost realizate descrieri și măsurători în 82 puncte de observație localizate cu ajutorul GPS- ului. Toate observațiile realizate pe teren sunt materializate printr-o baza de date.

A fost realizată o fișă de identificare a alunecărilor de teren, în conformitate cu modelul din Ordinul nr. 288/1988.

Identificarea și cartarea alunecărilor de teren, au arătat următoarea statistică:

- nr. alunecări de teren identificate: 1
- lungime: 350 m
- lățime: 760 m
- săritura: 1.0-5.0 m
- alunecări primare - 1 din care reactivate: 0
- materialul în care s-a produs alunecarea: pământ -1; roca -0
- tipul mișcării: alunecare - 1; prăbușire - 0
- cauze pregătitoare: panta - 1; izvoare - 0; zone de băltire – 0; litologie –1
- cauze declanșatoare: precipitații – 5; prăbușire – 2; alunecare veche – 2;

- pagube materiale: locuințe - 0; pășuni - 1; terenuri agricole – 0; viță de vie – 0; padure – 0; livezi – 0; drumuri - 0;
- vătămări corporale: 0
- pierderi de vieți omenești: 0

Pe planul topografic, scara 1:25000, sunt evidențiate atât punctele de observație, cât și contururile zonelor cu alunecări de teren identificate.

Harta de hazard la alunecare a fost suprapusă hărții cu rețeaua străzilor din Municipiul Sibiu, în vederea încadrării obiectivelor de interes în funcție de potențialul de producere și de probabilitatea de apariție a alunecărilor de teren.

*Hartă de risc la alunecări de teren - anexată.

Construcţiile evaluate din punct de vedere seismic din Municipiul Sibiu

În conformitate cu datele primite de la Institutul Național de Cercetare - Dezvoltare pentru Fizica Pământului, la nivelul Municipiului Sibiu, există evaluări ale riscului seismic doar în privinţa unor monumente istorice din zona Centrului Istoric, prezentate în anexă.

Toate clădirile sunt încadrate în clasa de risc minim „0,20” şi au următoarele destinaţii:

- spaţii de locuit, birouri;
- lăcaşuri de cult;
- unităţi de învăţământ;
- birouri;
- turism.

Secțiunea a 2-a - Analiza riscurilor tehnologice

3.2. Riscurile tehnologice

3.2.1. Riscurile industriale:

Tabel cu societățiile care prezintă surse de risc chimic și biologic:

Nr. crt.	Curs de apă	Sursă potenţial poluatoare	Localizare	Telefon / fax	Substanţa poluantă
1		APĂ-CANAL S.A.	Str. Eschil, nr. 6 Stațiunea Păltiniș	0269.222.777 0269.223.304	Clor gazos lichefiat (90%)
2	Râul Cibin	SCANDIA SA	Str. Podului, nr. 133	0269.208.601	Amoniac
3		INDEPENDENŢA SA	Str. Ştefan cel Mare 152	0269.505.000	Anhidridă cromică

4		PIM SA	Str. Podului, 129	0269.255.325	Sulfură de sodiu
5		ROMIPEL SRL	Str. Podului, nr. 131	0269.253.372	Sulfură de sodiu
6		FLARO SA	Str. Râului, nr. 33	0369 405 267	Sulfură de sodiu
7		SIEMENS E.I.T. SRL	Str. P-ța Cibin , Nr.5	0212641650	Hipoclorit de sodiu
8		NEXUS NET SRL	Str. Narciselor, nr. 11	0269.210.611	Coloranţi
9	**Pârâul Trinkbach**	COMPA SA	Str. Henri Coandă, nr. 8	0269.239.400	Toluen
10		THYSSENKRUPP BILSTEIN SA	Str. Henri Coandă, nr. 8	0269.207.249	Acid sulfuric
11		REMARK GROUP SRL	Str. Turnișorului, nr. 32B	0369.405.405	Uleiuri
12		STYRIA ARCURI SA	Str. Henri Coandă, nr.8,	0269.207.340	Adezivi

În vederea evaluării riscurilor chimice trebuie identificate într-o primă fază pericolele potenţiale, gravitatea daunelor şi factorii de expunere (cantităţi, frecvenţa şi durata de utilizare, moduri de operare, emisiile degajate în timpul procesului de muncă, operaţiunile de întreţinere şi mentenanţă).

PERICOL X EXPUNERE = RISC

În continuare ne vom referi doar la pericolul toxic, accidental sau cronic, deoarece pericolul de incendiu - explozie trebuie tratat în mod specific.

Există patru clase de pericol: clasa 1, clasa 2, clasa 3, clasa 4, pericolul crescând de la 1 la 4. Pericolul toxic ne este indicat de frazele de tip R (fraze de risc). Astfel:

a) **Clasa 4:** în această categorie intră substanţele foarte toxice, toxice şi/sau corozive.

- **T^+** - Substanţă foarte toxică (de ex. toluenizocianaţii, acizii);
  - R 26: foarte toxic prin inhalare;
  - R 27: foarte toxic în contact cu pielea;
  - R 28: foarte toxic în caz de ingerare.
- **T -** Substanţă toxică:
  - R 23: toxic prin inhalare;
  - R 24: toxic în contact cu pielea;
  - R 25: toxic în caz de ingerare;
  - R 45: poate cauza cancer;
  - R 46: poate cauza alterări genetice;
  - R 49: poate cauza cancer prin inhalare;
  - R 60: poate altera fertilitatea;

- R 61: în timpul sarcinii, risc de efecte nefaste pentru copil.

- **C** - Substanţă corozivă:
  - R 35: provoacă arsuri grave.

b) **Clasa 3:** în această categorie intră substanţele nocive, corozive şi/sau iritante.

- **Xn** - Substanţă nocivă:
  - R 20: nociv prin inhalare;
  - R 21: nociv în contact cu pielea;
  - R 22: nociv în caz de ingerare;
  - R 40: efecte cancerigene suspecte, probe insuficiente;
  - R 62: risc posibil de alterare a fertilităţii;
  - R 68: posibilităţi de efecte ireversibile.
- **C** - Substanţă corozivă:
  - R 34: provoacă arsuri.
- **Xi** - Substanţă iritantă:
  - R 41: risc de leziuni oculare grave;
  - R 42: poate antrena o sensibilizare prin inhalare.

c) **Clasa 2:** în această categorie intră substanţele nocive şi/sau iritante:

- **Xn** - Substanţă nocivă:
  - R 65: poate provoca afecţiuni pulmonare în caz de ingerare.
- **Xi -** Substanţă iritantă:
  - R 36: iritant pentru ochi;
  - R 37: iritant pentru căile respiratorii;
  - R 38: iritant pentru piele;
  - R 43: poate provoca o sensibilizare în contact cu pielea;
  - R 66: expunerea repetată poate provoca uscarea sau crăparea pielii;
  - R 67: inhalarea vaporilor poate provoca somnolenţă şi ameţeli.

d) **Clasa 1:** din această categorie fac parte acele substanţe care nu sunt etichetate, deoarece nu prezintă nici un pericol.

Cele mai sus precizate sunt reprezentate schematic în figura de mai jos:

Clasificarea pericolelor toxice si fraze de risc

Clasa de pericol	Fraze de risc
4	T+ : R26, R27, R28, T : R23, R24, R25, R45, R46, R49, R60, R61 C : R35
3	Xn : R20, R21, R22, R40, R62, R63, R68 C : R34 Xi : R41,R42
2	Xn : R65 Xi : R36, R37, R38, R43, R66, R67
1	Fara etichetare

3.2.2 Riscuri de transport

Municipiul Sibiu este traversat, de-a lungul DN1, prin centrul său, de diverse transporturi de substanţe chimice periculoase, însă aceste operaţiuni se desfăşoară sub escortă specială şi cu anunţarea prealabilă a Inspectoratului pentru Situaţii de Urgenţă al judeţului Sibiu, în scopul creşterii capacităţii de răspuns în cazul producerii unei explozii dau deversări accidentale.

3.3 Secțiunea a 3-a - Analiza riscurilor biologice

3.3.1 Riscuri biologice - viroze și epidemie

Epidemie - răspândirea în proporţii de masă şi într-un timp scurt a unei boli transmisibile la oameni, determinând astfel erodarea stării de sănătate a populaţiei şi perturbarea activităţilor economice, sociale şi de altă natură. Declanşarea efectelor vătămătoare se datorează acţiunii specifice provocate de agenţii patogeni asupra oamenilor. La începutul anului 2020, pe plan național și internațional populația s-a confruntat cu pandemia de COVID-19. Această pandemie este creată de virusul SARS-CoV-2. Boala este caracterizată prin simptomatologie predominat respiratorie. La nivelul județului s-au înregistrat îmbolnăviri și decese cauzate de COVID-19. Spitalele care asigura asistența medicală pentru pacienții, cazuri confirmate și suspecte de COVID-19 sunt:

- Spitalul Judeţean de Urgenţă Sibiu;
- Spitalul Militar de Urgență Sibiu;
- Spitalul de Pneumoftiziologie Sibiu.

În viitor, un risc pentru apariția unor boli transmisibile importante, nou apărute, l-ar putea constitui grupurile de imigranți/refugiați.

RECOMANDĂRI privind conduita socială responsabilă în prevenirea răspândirii coronavirus (COVID-19), Protejați-vă, evitați contactul direct!

- Evitați zonele aglomerate unde sunteți expuși la contact direct și/sau interacțiune cu un număr mare de persoane, de tipul adunărilor publice, cozi, zone de trafic intens, zone de recreere.
- Feriți copiii de acele locuri de joacă care presupun atingerea unor suprafețe/obiecte comune de către un număr mare de copii.
- Limitați la maximum orice contact direct cu alte persoane, în afara celor care fac parte din familia restrânsă, prin gesturi cum ar fi: strângerea mâinilor, îmbrățișările, sărutul obrajilor sau al mâinilor, atingerea fețelor cu mâinile.

- Se recomandă, inclusiv în privința persoanelor împreună cu care locuiți, să NU intrați în contact direct decât după igienizarea mâinilor atunci când reveniți la domiciliu.
- Evitați atingerea suprafețelor care sunt atinse în mod frecvent și de alte persoane, precum: balustrade, clanțe, mânere, butoane de lift sau de acces.
- În cazul în care sunteți totuși nevoiți să atingeți aceste suprafețe, protejați-vă folosind șervețele de unică folosință.
- Păstrați o distanță semnificativă, de 1,5 metri, față de celelalte persoane pe care le întâlniți. În cazul în care vă aflați în transportul în comun încercați să NU stați față în față cu alte persoane.
- Asigurați-vă, după folosirea transportului în comun, că v-ați igienizat mâinile înainte de a vă atinge fața, nasul sau gura.
- Folosiți, pe cât posibil, rute sau modalități alternative de transport pentru a evita zonele aglomerate de trafic de persoane. În cazul în care programul vă permite, folosiți intervalele orare cu nivel scăzut de trafic de persoane.
- În zonele urbane, pentru distanțe mici, se recomandă folosirea modalităților alternative de deplasare, fie cu bicicleta/trotineta electrică, fie mersul pe jos.
- Evitați deplasările în țările care se confruntă cu număr mare de cazuri de infectări cu noul coronavirus (COVID-19) și descurajați întoarcerea în țară a persoanelor din zonele de risc, respectiv din țările cu număr mare de cazuri cu noul coronavirus.
- Limitați folosirea bancnotelor și a monedelor, optând pentru plăți cu cardul/telefonul sau plăți online. Transmiterea virușilor se realizează într-o pondere semnificativă prin intermediul banilor, cu care ia contact, statistic, un număr foarte mare de persoane.
- Respectați cu strictețe regulile de igienă personală, folosiți masca de protecție doar în cazul în care aveți simptome de gripă sau răceală, pentru a-i proteja pe ceilalți.
- Spălați-vă pe mâini cu apă și săpun, minimum 20 de secunde, după orice contact cu o suprafață potențial contaminată, folosiți prosoape de hârtie, de preferat, pentru a vă șterge mâinile. Nu vă atingeți ochii, nasul sau gura cu mâinile neigienizate, dacă strănutați sau tușiți acoperiți-vă gura și nasul cu un șervețel de unică folosință, pe care aveți grijă să-l aruncați imediat la coșul de gunoi. Dezinfectați frecvent, cu soluție pe bază de alcool sau clor, suprafețele

cu care intrați în contact, atât acasă cât și la locul de muncă. Aerisiți de mai multe ori pe zi încăperile în care desfășurați activități. Luați medicamente antivirale sau antibiotice numai la prescripția medicului, nu beți lichide din aceeași sticlă/pahar cu alte persoane și nu folosiți aceleași tacâmuri, nu intrați în contact direct cu persoanele aflate în autoizolare la domiciliu, indiferent dacă prezintă sau nu simptome specifice coronavirus,

- Masca de protecție/masca chirurgicală îi protejează pe cei din jurul dumneavoastră, în cazul în care aveți simptome de gripă sau răceală, întrucât previne răspândirea virusului pe cale respiratorie, masca de protecție trebuie să acopere complet nasul și gura persoanei care o poartă, țineți cont de faptul că nu în toate cazurile infectarea cu noul coronavirus (COVID-19), este vizibilă prin simptome specifice (tuse, febră, dificultăți în respirație), virusul poate fi răspândit inclusiv de persoane aparent sănătoase, care nu au cunoștință de faptul că sunt purtători ai noului coronavirus. Potrivit statisticilor, persoanele cele mai vulnerabile în cazul infectării cu noul coronavirus sunt vârstinicii cu multiple afecțiuni asociate (ex: diabet zaharat, boli pulmonare cronice, boli cardiovasculare, cancer).
- Rămâneți acasă dacă aveți simptome de gripă sau răceală (tuse, febră, dificultăți în respirație), și sunați medicul de familie pentru a solicita sfaturi, NU mergeți din primul moment la unitățile de urgență, există riscul, în cazul în care sunteți purtător al virusului, să transmiteți și altor persoane noul coronavirus, este de preferat să rămâneți la domiciliu, iar transferul către spital să se realizeze în mod organizat, respectând toate măsurile de izolare, NU primiți vizitatori și NU intrați în contact apropiat cu eventualele persoane care vă furnizează alimente sau produse.

3.3.2 Riscuri biologice - raspândite în urma bolilor de la animale:

La nivelul municipiului Sibiu, factorii de risc biologic se pot manifesta în special prin răspândirea bolilor la animalele domestice de pe raza unităţii administrativ-teritoriale. Riscul major este acela al rabiei.

Rabia (turbarea), este o boală produsă de un virus care afectează sistemul nervos central (creierul şi măduva spinării), atât la animale cât şi la oameni. Apare foarte rar la animalele domestice vaccinate, dar poate fi contractată foarte ușor în cazul în care un animal domestic nevaccinat intră în contact cu un animal sălbatic bolnav şi este mușcat de acesta.

Oamenii pot dobândi boala în urma muşcăturilor, produse atât de la animale sălbatice cât şi domestice, iar dacă nu se intervine prin vaccinare de urgenţă boala este incurabilă.

Animalul bolnav prezintă următoarele semne clinice:

- agitaţie, irascibilitate, apetitul este capricios și pervertit, înghit diferite obiecte (pietre, bucăți de lemn);
- se repede la obiecte imaginare şi are tendinţa de-a muşca;
- privirea este rătăcită, fără expresivitate, apoi devine fixă, pânditoare, rece, feroce;
- nu mai poate înghiţii, muşcă, limba îi iese afara din gură;
- în ultima fază se instalează paralizia generală a muşchilor urmată de decesul animalului.

Vulpea prezintă schimbarea comportamentului specific, dispare teama şi precauţia caracteristică animalelor sălbatice, pătrunde în localităţi ziua, în adăposturi de animale, permit apropierea omului de ele şi fără să devină agresive, muşcă animalele şi omul. Vulpile devin indiferente faţă de ce se întâmplă în jurul lor, au privire fixă, mişcări în manej, se rostogolesc uneori, au mers nesigur urmat de paralizie şi moarte.

Pentru a evita raspândirea turbării, proprietarii de câini au următoarele îndatoriri:

- să prezinte animalele pentru efectuarea vaccinării antirabice;
- să nu lase câinii în afara curţilor, să ţină câinii de pază legaţi în permanenţă astfel încât să nu poată ieşi din curţi;
- să anunţe imediat orice suspiciune de turbare medicului veterinar sau medicului uman din localitate;
- să anunţe imediat orice muşcătură produsă la om de către câinii sau pisicile aflate în proprietatea sau în îngrijirea lor sau muşcături produse de către animale sălbatice;
- proprietarii adăposturilor de câini comunitari şi de animale de companie sunt obligaţi să vaccineze animalele;
- persoanele muşcate de un animal trebuie să se prezinte de urgenţă la medic.

De asemenea, sunt interzise:

- jupuirea animalelor sălbatice găsite moarte;

– vânătoarea cu câini, în zonele în care s-a diagnosticat turbarea.

În zona infectată, după ancheta epidemiologică, se examinează clinic animalele receptive, se identifică animalele receptive, iar animalele cu semne clinice se ucid şi se prelevează probe pentru diagnosticul de laborator.

În cazul în care au existat contact cu oameni, aceştia sunt îndrumaţi către Centrele locale de tratament antirabic, anunţându-se, în acelasi timp, serviciile medicale de sănătate publică.

Carnasierele din zona infectată şi care au venit în contact cu animalul bolnav sau suspect de boală, nevaccinate antirabic sau care au mai puţin de 21 de zile de la ultima vaccinare se ucid.

Carnasierele din zona infectată şi care au venit în contact cu animalul bolnav sau suspect de boală, vaccinate în ultimele 12 luni, dar nu mai devreme de 21 de zile de la vaccinare, se izolează de restul animalelor şi se ţin sub observaţie sanitară veterinară pe o perioada de 14 zile, animalele care manifestă semne clinice în această perioadă se ucid; animalele care nu manifestă semne clinice de rabie, după această perioadă, sunt scoase de sub observaţie sanitară veterinară.

Carnasierele din perimetrul infectat care nu au venit în contact cu animalul turbat sunt inspectate de medicului veterinar din două în două zile pe o perioadă de 2 săptămâni; dacă după această perioadă nu există suspiciune de rabie, animalele se scot de sub observaţie sanitară veterinară.

Animalele domestice care au venit în contact cu animalul turbat se ucid, restul animalelor se ţin sub supraveghere sanitară veterinară timp de 3 luni, fiind interzisă înstrăinarea lor în această perioadă.

Autorităţile locale de la nivelul oraşelor şi municipiilor au obligaţia în conformitate cu legislaţia în vigoare, Legea 227/2002, pentru aprobarea Ordonanţei de urgenta a Guvernului nr. 155/2001, să amenajeze spaţii corespunzătoare pentru adăpostirea, hrănirea, îngrijirea şi vaccinarea câinilor comunitari colectaţi din perimetrul localităţilor.

Serviciile sanitar veterinare de stat vor lua măsuri de sancţionare administrativă a persoanelor fizice şi juridice care nu respectă legislaţia privind prevenirea şi combaterea bolilor transmisibile.

Pentru prevenirea și combaterea atacurilor exemplarelor de urs brun asupra persoanelor și bunurilor acestora în intravilanul Municipiului Sibiu și Păltiniș conform O.U. 81/ 2021, sunt încheiate contracte de prestări servicii de permanență/intervenție

imediată pentru prevenirea și combaterea atacurilor exemplarelor de urs brun cu gestionari fondurilor cinegetice care se suprapun pe suprafata UAT Sibiu, Stațiunea Păltiniș scopul acestor contracte fiind de a ocroti unele valori esențiale: viața și integritatea corporală ale persoanei, sănătatea și securitatea publică

Iar pentru asigurarea serviciilor de specialitate privind tranchilizarea și relocarea ori extragerea prin eutanasiere a exemplarelor de urs, vulpi sau alte animale sălbatice, unitatea administrativ-teritorială are încheiat contract de prestări servicii cu medicul veterinar de liberă practică asigurând permanentă 24/24 h.

3.4 Secțiunea a 4-a - Analiza riscurilor la incendiu

3.4.1 Riscurile de incendiu

La nivelul Municipiului Sibiu, riscul de incendiu se manifestă în special, în zonele cu sedii şi/sau puncte de lucru ale operatorilor economici ce reprezintă surse de risc, unităţi de învăţământ, spaţii de cazare colectivă şi săli cu destinaţie de competiţii sportive, respectiv, manifestări culturale.

3.5 Secțiunea a 5-a - Analiza riscurilor sociale

3.5.1 Riscuri sociale

Municipiul Sibiu este teatrul de desfăşurare al unui mare număr de spectacole în aer liber, alături de jocurile sportive desfăşurate în Sala Transilvania şi de celelalte manifestări culturale din teatre şi săli de spectacol.

Sala Transilvania, situată în Sibiu, pe str. O. Goga, nr.1, este o sală polivalentă ce poate găzdui evenimente precum:

- Jocuri sportive;
- Spectacole;
- Expoziţii.

Capacitatea sălii (pe scaune): 1812 locuri.

Sala dispune de centrală termică proprie şi staţie de ventilaţie. Sala are şi o parcare proprie, luminată, de 1000 locuri, cu posibilitate de închiriere pentru diverse manifestatii precum concerte, expozitii cu vânzare.

Târgul Obor, situat pe calea Şurii Mari, în apropiere de ieşirea spre Municipiul Mediaş, este un punct important în municipiul Sibiu, sub aspectul creării de aglomeraţii în zilele cu activităţi specifice: marţi, vineri şi duminică.

O atenţie deosebită se acordă, din punct de vedere al riscurilor sociale, Pieţei Mari din municipiu.

Piaţa Mare din centrul Municipiului Sibiu, având o suprafaţă de aproximativ 13.000 m^2, este principala locaţie de desfăşurare a mitingurilor şi spectacolelor în aer liber, putând găzdui peste 20.000 de persoane. Din acest motiv, se mobilizează un număr important de reprezentanţi ai forţelor de ordine (Jandarmerie, Poliţie, Poliţie Comunitară), pentru o cât mai bună monitorizare a acestui factor de risc.

Un sistem de camere video, amplasat şi gestionat de Primăria Municipiului Sibiu, furnizează imagini în timp real din mai multe unghiuri, după cum este ilustrat în imaginile de mai jos.

Amplasarea camerelor video în zona Piaţa Mare,

Piața Mică și Zoo - Municipiul Sibiu

În cazul producerii unei situaţii de urgenţă, evacuarea din Piaţa Mare, a persoanelor şi bunurilor se poate face pe mai multe ieşiri:

- o ieşire spre str. Nicolae Bălcescu;
- o ieşire spre str. Samuel Brukenthal;
- două ieşiri spre Piaţa Mică;
- o ieşire spre str. Avram Iancu;
- o ieşire spre str. G-ral Magheru;
- o ieşire spre str. Arhivelor.

În 1927, pe latura sudică a parcului Sub Arini, s-a dat în folosinţă stadionul municipal cunoscut la început sub numele de Stadionul de educaţie fizică. Arena a fost modernizată în perioada 1977-1981, când s-au construit tribunele. De-a lungul timpului au mai fost adăugate scaune, astfel că s-a ajuns la o capacitate de 14.000 de locuri.

În septembrie 2020, au început lucrările de reconstrucţie la Stadionul Municipal din Sibiu, iar acestea au fost finalizate în noiembrie 2022.

Stadionul Municipal Sibiu a fost deja omologat de Federația Română de Fotbal și de Liga Profesionistă de Fotbal.

Stadionul are omologare UEFA de Categoria a IV-a, standardul necesar pentru meciurile europene. Aceasta înseamnă că sibienii vor putea urmări atât meciuri din Liga națională, cât și partide din campionatele europene. De altfel, spațiile cuprind și o cameră dedicată delegatului UEFA.

Tribuna oficială, tribuna II și cele două peluze oferă 13.013 locuri, fiind create 16 căi de acces spre acestea.

Stadionul oferă infrastructura pentru atletism și box**.** Pe Stadion este disponibilă o pistă pentru atletism în lungime de 400 m, cu 4 culoare de 1,22 m lățime fiecare. De asemenea, la subsolul tribunei II este amenajată o sală de atletism, cu vestiare și grupuri sanitare proprii. Stadionul cuprinde și o sală de box, cu vestiare și grupuri sanitare proprii.

3.6 Secțiunea a 6-a Analiza privind schimbările climatice

3.6.1. Atribuții specifice în domeniul atenuării și adaptării locale la schimbările climatice

În scopul combaterii schimbărilor climatice și pentru atenuarea efectelor potențialelor situații de urgență generate de acestea precum și în vederea asigurării rezilienței comunității la schimbările climatice și a unui mediu sănătos și sigur pentru cetățeni și în concordanță cu Strategia și Planul de Atenuare și Adaptare la Schimbările Climatice (SPAASC), a Municipiului Sibiu, CLSU are următoarele atribuții specifice:

a) Promovarea de măsuri pentru limitarea apariției pagubelor și a victimelor în zonele în care intensitatea și magnitudinea riscurilor climatice este ridicată;

b) Inițierea unor acțiuni de conștientizare a publicului, creșterea responsabilității și a sprijinului acordat măsurilor pentru atenuarea și adaptarea la schimbările climatice în Municipiul Sibiu;

c) Consolidarea capacității locale de intervenție pentru apărarea obiectivelor care pot fi afectate de inundații și fenomene meteorologice periculoase prin adoptarea următoarelor măsuri:

- asigură permanența la sediul Primăriei Municipiului Sibiu cu personal instruit în vederea primirii înștiințărilor, prognozelor și avertizărilor hidrometeorologice, a deciziilor Comitetul Județean Sibiu pentru Situații de Urgență;

- folosește toate mijloacele existente pentru a asigura avertizarea și/sau alarmarea cu prioritate a populației și obiectivelor aflate în zonele de risc la inundații din revărsările cursurilor de apă și accidente la construcții hidrotehnice (baraj Gura Râului), așa cum sunt ele delimitate în planul local de apărare, precum și a populației aflate în zonele de risc pentru producerea fenomenelor meteorologice periculoase și a poluărilor accidentale;

d) Dezvoltarea și utilizarea sistemelor de prevenire a inundațiilor și campaniilor de conștientizare a populației cu privire la conduita și pașii de urmat în cazul unor fenomene meteorologice extreme;

e) În privința reducerii riscului de inundații adoptă măsuri privind creșterea gradului de siguranță a barajelor și digurilor prin acțiuni operative de apărare în conformitate cu prevederile Planului de apărare împotriva inundațiilor, întocmit și aprobat, constând în principal din supravegherea permanentă a zonelor de risc, dirijarea forțelor și mijloacelor de intervenție, supraînălțarea și

consolidarea digurilor și a malurilor, în funcție de cotele maxime prognozate și atinse conform hărțiilor și situației din teren;

f) Actualizarea planului de analiză și acoperire a riscurilor (PAAR), și planurilor întocmite pe tipuri de situații de urgență specifice la schimbările climatice;

g) Contribuie la reducerea riscului de deficit de apă prin:
   - campanii de informare atât a cetățenilor, agenților economici cât și a companiilor asupra resurselor de apă și utilizării responsabile a acestora;
   - repunerea în funcțiune a instalațiilor de alimentare cu apă, de evacuare a apelor reziduale industriale și menajere care au fost afectate, precum și evacuarea apelor din inundații și băltiri, prin săparea unor canale de scurgere și prin instalarea de agregate de pompare mobile;

h) Îmbunătățirea infrastructurii de apă prin aplicarea măsurilor sanitaro-epidemiologice necesare, stabilirea pagubelor fizice și valorice determinate de inundații, secetă hidrologică și poluări accidentale și a măsurilor necesare pentru refacerea obiectivelor afectate;

i) Asigură măsuri de protecție a biodiversității de pe teritoriul Municipiului Sibiu și a Stațiunii Păltiniș ca urmare a manifestării unor fenomene meteorologice extreme (valuri de căldură, precipitații abundente, căderi de grindină, vijelii, etc.);

j) Adoptarea, împreună cu Comitetul Județean pentru Situații de Urgență Sibiu și operatorii economici specializați, de măsuri în situația întreruperii furnizării energiei electrice și a serviciilor de comunicații ca urmare a afectării rețelei de transport în cazul producerii unor fenomene meteorologice periculoase (vijelii, furtuni, descărcări electrice, depuneri solide consistente pe conductorii aerieni, căderi de arbori), prin refacerea liniilor de telecomunicații și celor de transport al energiei electrice;

k) Realizează în colaborare cu instituțiile și autoritățile publice locale, precum și mass-media locală și mediul online campanii de informare a populației în domeniul schimbărilor climatice și a fenomenelor extreme asociate acestora;

l) Promovează campanii de conștientizare a proprietarilor, agenților economici și a companiilor cu privire la adaptarea la schimbările climatice asupra riscurilor care pot afecta sectorul industrial (creșterea emisiilor de CO2, a costurilor cu energia pentru confortul termic, riscul de apariție a unor modificări/întreruperi ale programului de lucru ca urmare a producerii unor fenomene meteorologice

periculoase, pierderi economice ca urmare a restricțiilor legate de transportul mărfurilor impuse de prezența unor fenomene meteorologice extreme);

m) Asigură în colaborare cu Comitetul Județean pentru Situații de Urgență Sibiu modernizarea și/sau extinderea rețelei și infrastructurii de gestionare a situațiilor de urgență (mărirea personalului, echipamente de intervenție, sisteme de alamare publică, etc.);

n) Acționează în colaborare cu Comitetul Județean pentru Situații de Urgență Sibiu și autoritățile sanitare în vederea limitării și controlării riscului de propagare a unor epidemii (de ex. cele de gripă, Covid-19, care pot apărea în perioada sezonului rece), sau ca urmare a creșterii temperaturilor minime care nu pot distruge vectorii patogeni (virusuri, bacterii);

CAPITOLUL IV - ACOPERIREA RISCURILOR

4.1 Secțiunea 1 - Concepția desfășurării acțiunilor de protecție intervenție

Municipiul Sibiu prin particularităţile geografice, demografice, economic şi sociale este expus următoarelor tipuri de riscuri:

1) Naturale:
- inundații;
- furtuni - tornade - secetă, îngheț;
- cutremure;
- alunecări de teren.

2) Tehnologice:
- industriale;
- transport substanțe chimice.

3) Biologice;
4) Incendii;
5) Sociale.

Pentru prevenirea, limitarea şi înlăturarea oportună a situaţiilor de urgenţă create datorită riscurilor specificate mai sus, forţele şi mijloacele prevăzute îndeplinesc următoarele misiuni:

a) Monitorizarea pericolelor şi riscurilor specifice, precum şi a efectelor negative ale acestora;
b) Informarea, înştiinţarea şi avertizarea;
c) Planificarea şi pregătirea resurselor şi serviciilor;

d) Comunicaţii şi informatică;
e) Căutarea, descarcerarea, salvarea persoanelor;
f) Evacuarea persoanelor, populaţiei sau bunurilor periclitate;
g) Acordarea asistenţei medicale de urgenţă;
h) Prevenirea îmbolnăvirilor în masă;
i) Localizarea şi stingerea incendiilor;
j) Neutralizarea efectelor materialelor periculoase;
k) Asigurarea transportului forţelor şi mijloacelor de intervenţie, persoanelor evacuate şi altor resurse;
l) Efectuarea lucrărilor publice şi inginereşti la construcţiile, instalaţiile şi amenajările afectate;
m) Asigurarea apei şi hranei pentru persoanele şi animalele afectate sau evacuate;
n) Asigurarea cazării şi adăpostirii persoanelor afectate sau evacuate;
o) Asigurarea energiei pentru iluminat, încălzire şi alte utilităţi;
p) Efectuarea depoluării şi decontaminării;
q) Menţinerea şi restabilirea ordinii publice;
r) Logistica intervenţiei;
s) Reabilitarea zonei afectate;
t) Acordarea de ajutoare de primă necesitate, despăgubiri şi asistenţă socială şi religioasă.

Conducerea acţiunilor de prevenire, protecţie şi intervenţie la nivelul Municipiului Sibiu, se realizează de către Comitetul Local pentru Situații de Urgență al Municipiului Sibiu.

Cooperarea structurilor participante la acţiunile de prevenire, protecţie şi intervenţie se realizează conform Regulamentului de organizare și funcționare a C.L.S.U. și Centrului operativ cu activitate temporară - Municipiul Sibiu.

4.2 Secțiunea a 2-a - Etapele de realizare a acțiunilor

Principalele etape de realizare a acţiunilor în gestionarea situaţiilor de urgenţă sunt:

Prevenirea:

– Urmărirea evitării efectelor distructive şi a aparitiei unor situaţii de urgenţă complementare;

- Urmărirea realizării unor măsuri şi actiuni de minimizare a vulnerabilității zonelor de risc;
- Urmărirea realizării unor măsuri și acțiuni de corecție a caracteristicilor și condițiile de funcționare-exploatare în vederea diminuării și eliminării vulnerabilității;
- Asigurarea resurselor materiale și financiare necesare gestionări situaţiilor de urgenţă specifice tipurilor de risc;
- Planificarea acțiunilor de protecție-intervenție;
- Stabilirea regulilor de comportare pentru realizarea acțiunilor de protecție-intervenție, pe etape;
- Asigurarea instruirii-pregătirii personalului din cadrul instituţiilor cu atribuţii în domeniu şi a populaţiei.

Protecţia:

- Asigurarea înștiințării, alarmării și informării;
- Asigurarea protecției individuale și familiale;
- Urmărirea asigurării măsurilor de protecție colectivă (de grup);
- Urmărirea asigurării acțiunilor de protecție a oamenilor, animalelor, bunurilor și valorilor materiale prin evacuare-relocare;
- Urmărirea asigurării acțiunilor și măsurilor de profilaxie în zona de risc, în vederea împiedicării și declanșării unor epidemii și/sau epzootii;
- Asigurarea asistenței medicale și a asistenței medicale de urgență, a asistenței psihologice în zona de risc;
- Asigurarea supravegherii și controlului situației de pericol și urgență în zona de risc;
- Asigurarea acțiunilor de cercetare-căutare;
- Urmărirea realizării măsurilor de protecție pentru animale și bunurile din gospodării;
- Urmărirea realizării unor acțiuni de restricții și interdicții necesare în zonele de risc și de distrugeri;
- Urmărirea respectării unor reguli de comportare specifice în zonele de risc și de distrugeri.

Intervenţia:

- Activitatea C.L.S.U. al Municipiului Sibiu şi a Centrului Operaţional cu Activitate Temporară pentru conducerea acțiunilor unor formații de intervenție în vederea gestionării situaţiilor de urgenţă produse; Activitatea se realizează fără înștiințare, prin inițiativă proprie: prezentarea la sediile Comitetelor Locale pentru Situaţii de Urgenţă și activarea acțiunilor;
- Primirea informațiilor despre producerea unui risc, notificarea informației către C.L.S.U, înştiinţarea I.S.U.J. Sibiu, formațiilor și agenților economici interesaţi şi alarmarea publică;
- Organizarea intervenției;
- Desfășurarea intervenției, prin executarea acțiunilor planificate în etapa de prevenire.

Reabilitarea-restabilirea:

- Evaluarea rapidă a stabilităţii structurilor şi stabilirea măsurilor de intervenţie în primă urgenţă la construcţiile vulnerabile şi care prezintă pericol public;
- Nominalizarea responsabilităţilor în realizarea măsurilor de intervenţie de primă urgenţă;
- Efectuarea lucrărilor publice şi inginereşti la construcţiile, instalaţiile şi amenajările afectate.

Menţinerea condiţiilor de siguranţă:

- Acordarea asistenţei medicale de urgenţă;
- Prevenirea îmbolnăvirilor în masă;
- Paza, ordinea, îndrumarea circulaţiei, restricţii de circulaţie;
- Asigurarea apei şi hranei pentru persoanele şi animalele afectate sau evacuate;
- Acordarea de ajutoare de primă necesitate, despăgubiri şi asistenţă socială şi religioasă.

4. 3. Secțiunea a 3-a - Faze de urgență a acțiunilor

4.3.1 Faze de urgență:

a) În **urgenţa I** sunt cuprinse misiunile ce se execută de către structurile specializate dispuse pe raza Municipiului Sibiu, în scopul prevenirii agravării situaţiei de urgenţă, limitării sau înlăturării, după caz, a consecinţelor acestora, şi se referă la:

1. Deblocarea căilor de acces;
2. Limitarea efectelor negative în cazul riscului iminent de prăbuşire a unor construcţii;
3. Salvarea victimelor;
4. Acordarea asistenţei medicale de urgenţă;
5. Evacuarea oficialităţilor şi cetăţenilor aflaţi în zonele supuse riscurilor;
6. Stingerea incendiilor.

b) În **urgenţa a II-a** se continuă acţiunile din **urgenţa I**, concentrându-se în zona/zonele în care s-au produs situaţia/situaţiile de urgenţă, forţe şi mijloace de intervenţie, şi se îndeplinesc toate celelalte misiuni specifice, până la terminarea acţiunilor de intervenţie.

Acestea se referă la:

- dispersarea personalului și bunurilor proprii în afara zonelor supuse riscurilor complementare;
- evacuarea şi protejarea persoanelor surprinse de eveniment;
- asigurarea suportului logistic;
- constituirea rezervei de mijloace de protecţie individuală şi colectivă;
- controlul şi stabilirea măsurilor pentru asigurarea viabilităţii unor căi de comunicaţie, pentru transportul şi accesul forţelor şi mijloacelor de intervenţie.

c) În cadrul **urgenţelor III**, asigurată de două sau mai multe unităţi limitrofe şi a **urgențelor IV**, asigurată prin grupări operative, dislocate la ordinul inspectorului general al ISUJ Sibiu, în cazul unor intervenţii de amploare şi de lungă durată, continuă să se execute acţiunile din primele două urgenţe, în funcţie de momentul în care s-au declarat, cu forţe şi mijloace sporite.

4.4 Secțiunea a 4-a - Acțiuni de protecție - intervenție

A) Informare:

Informarea preşedintelui C.L.S.U. al Municipiului Sibiu, despre iminenta apariţie/producere a unei situaţii de urgenţă.

Informarea se realizează de către Secretariatul Tehnic Permanent - Centrul Operaţional prin dispeceratul 112 şi/sau agenţii economici, conform funcţiilor de sprijin repartizate cu responsabilităţi de monitorizare a pericolelor şi riscurilor specifice.

B) Înştiinţare:

Înştiinţarea se realizează cu scopul de-a activa:

- Secretariatul Tehnic Permanent - Centrul Operaţional;
- CLSU al Municipiului Sibiu;
- Organismele şi agenţii economici implicaţi în acţiune;
- Formaţiunile destinate să intervină.

Înştiinţarea se realizează la ordinul prefectului.

C) Avertizarea populaţiei

În scopul prevenirii instalării ***panicii*** şi pentru a se asigura realizarea măsurilor de protecţie şi respectarea regulilor de comportare, populaţia va fi informată despre situaţia creată prin sisteme şi mijloace tehnice de avertizare şi alarmare publică.

Sistemele şi mijloacele tehnice de avertizare şi alarmare publică se pun în funcţiune.

Informarea se realizează la ordinul Preşedintelui C.L.S.U al Municipiului Sibiu, de către persoana desemnată ca purtător de cuvânt şi relaţii cu mass-media.

D) Căutarea, cercetarea şi evaluarea efectelor negative

Acţiunea se execută în zona afectată în scopul de a stabili amploarea situaţiei de urgenţă şi urmările acestuia.

Se execută de către formaţiunile specializate, regiile autonome, poliţie, unităţile militare şi agenţii economici.

Datele obţinute sunt centralizate la Secretariatul Tehnic Permanent care informează C.L.S.U. al Municipiului Sibiu.

E) Notificarea

Activitatea de notificare se desfăşoară în scopul de a informa eşalonul superior despre producerea şi urmările situaţiei de urgenţă.

Activitatea se realizează de către Secretariatul Tehnic Permanent al comitetului, transmiţându-se date despre situaţia de urgenţă şi eventual, solicitându-se sprijin material, financiar sau de altă natură.

F) Deblocare, descarcerare şi salvarea persoanelor

Acţiunea se desfăşoară în zona afectată în scopul:

- salvării victimelor din locurile care au rămas blocate;
- deblocarea căilor de acces pentru intervenţie şi evacuare;
- asigurarea condiţiilor de supravieţuire (apă, aer, hrană, prim-ajutor);

- limitarea avariilor;
- salvarea bunurilor materiale şi animalelor.

Acţiunea se desfăşoară de către formaţiuni specializate ale instituţilor prevăzute să intervină la fiecare funcţiie de sprijin.

G) Evacuarea persoanelor, populaţiei sau bunurilor periclitate:

Acţiunea de evacuare se execută din zonele afectate în locaţiile stabilite.

Pe timpul acestei activităţii se va urmării cu precădere:

- asigurarea protecţiei persoanelor cu funcţii de conducere din instituţiile fundamentale ale statului în locurile în care acestea vor fi evacuate şi a pazei noilor sedii de lucru, precum şi a reşedinţelor puse la dispoziţie;
- asigurarea locală a măsurilor pentru evacuare;
- evidenţa populaţiei evacuate;
- asigurarea primirii şi cazării persoanelor evacuate;
- instalarea taberelor de sinistraţi;
- recepţia şi depozitarea bunurilor evacuate (fiecare unitate pentru bunurile proprii);
- evacuarea animalelor;
- evacuarea valorilor culturale importante şi a bunurilor de patrimoniu;
- evacuarea valorilor de tezaur;
- evacuarea spitalelor, azilurilor de bătrâni şi penitenciarelor;
- securitatea şi paza zonelor evacuate şi a taberelor de sinistraţi;
- controlul şi dirijarea circulaţiei;
- evacuarea fondului arhivistic naţional.

Evacuarea se referă la persoanele rănite sau valide surprinse în zona afectată, la persoanele ale căror locuinţe au fost avariate şi nu mai pot fi locuite până la refacere.

Acţiunea de evacuare se desfăşoară pe raza municipiului, în cămine, hoteluri, complexe sportive sau alte spaţii în care se pot asigura condiţii de cazare şi hrănire, asistenţă medicală şi socială.

Acţiunile se desfăşoară de către formaţiunile specializate ale instituţilor prevăzute să intervină conform funcţiilor de sprijin, repartizate cu responsabilităţi de monitorizare a pericolelor şi riscurilor specifice.

H) Acordarea asistenţei medicale de urgenţă

Prim-Ajutor Medical

Acţiunea se desfăşoară în zona afectată în urma situaţiei de urgenţă pentru salvarea victimelor şi transportul răniţilor.

Participă formaţiuni specializate conform repartiţiei funcţiilor de sprijin. Acestea amenajează puncte de adunare răniţi.

Pe timpul acestei activităţii se va urmări cu precădere:

- suplimentarea capacităţii de spitalizare - fiecare unitate urgenţă va urmări să externeze pacienţii care pot continua tratamentul acasă, pacienţii la care îngrijirile pot continua în alte unităţi spitaliceşti vor fi evacuaţi; spitalicească de
- instalarea spitalelor de campanie;
- asigurarea asistenţei medicale pentru structurile de intervenţie operativă;
- acordarea asistenţei medicale de urgenţă (SMURD);
- acordarea primului ajutor premedical (echipajele de prim ajutor de pe unităţile de descarcerare ale subunităţilor de pompieri);
- triaj în focar;
- asigurarea de medicamente şi instrumentar medical.

Acţiunea se desfăşoară în afara zonei de distrugeri cu scopul de a asigura recuperarea (însănătoşirea), victimelor prin:

- primirea şi trierea răniţilor aduşi de formaţiunile specializate care au acordat ajutorul premedical;
- completarea ajutorului medical al răniţilor sosiţi;
- tratamentul medico-chirurgical de urgenţă în focar şi la spital;
- spitalizarea.

Acţiunile se desfăşoară de către formaţiunile specializate ale instituţilor prevăzute să intervină, conform funcţiilor de sprijin repartizate cu responsabilităţi de monitorizare a pericolelor şi riscurilor specifice.

I) Prevenirea îmbolnăvirilor în masă

Se desfăşoară în zona afectată cât şi în afara acesteia în scopul de a asigura prevenirea apariţiei unor epidemii sau epizootii, ca urmare a prezenţei cadavrelor,

Acţiunea se desfăşoară de către formaţii de specialitate ale inspectoratului de poliţie sanitară şi medicină prevenitivă, protecţiei mediului înconjurător şi ale APĂ-CANAL SA.

J) Prevenirea şi stingerea incendiilor

Acţiunea se desfăşoară în zona afectată în scopul de a asigura:

- prevenirea apariţiei unor incendii, ca urmare a avarierii/distrugerii/ suprasolicitării instalaţiilor electrice, de gaze sau a unor ambalaje cu materiale combustibile;
- localizarea şi stingerea incendiilor apărute.

Acţiunea se organizează şi conduce de către forţele specializate ale pompierilor.

K) Asigurarea transportului forţelor şi mijloacelor de intervenţie, persoanelor evacuate şi altor resurse

Acţiunea se desfăşoară în zona afectată şi în afara ei, astfel:

- elaborarea concepţiei privind variantele de transport ale demnitarilor care beneficiază de protecţie şi constituirea parcului de mijloace necesare realizării acesteia;
- asigurarea transportului urban necesar pentru realizarea evacuării;
- stabilirea şi pregătirea punctelor de îmbarcare a evacuaţilor din zonele afectate, în termen de 2 ore de la declararea stării de urgenţă;
- realizarea graficului de transport şi asigurarea mijloacelor necesare pentru efectuarea evacuării, în termen de 6 ore de la declararea stării de urgenţă;
- asigurarea transportului pentru persoanele şi bunurile evacuate;
- supravegherea, fluidizarea şi controlul circulaţiei auto;
- controlul şi evidenţa auto-evacuării;
- transportul forţelor şi mijloacelor pentru intervenţie operativă şi asigurarea logistică a acestora.

Acţiunile se desfăşoară de către formaţiunile specializate ale instituţiilor prevăzute să intervină, conform funcţiilor de sprijin repartizate cu responsabilităţi de monitorizare a pericolelor şi riscurilor specifice.

L) Paza, ordinea, îndrumarea circulaţiei, restricţii de circulaţie

Acţiunea se desfăşoară în zonele afectate şi în afara acestora, în locurile de adunare şi cazare ale sinistraţilor pe itinerariile de deplasare a forţelor de intervenţie, în zona de carantină, în scopul de a asigura:

- deplasarea fluentă şi rapidă a forţelor şi mijloacelor de intervenţie;
- desfăşurarea eficientă a acţiunilor de transport şi evacuare a răniţilor şi sinistraţilor;

- interzicerea accesului în zona de restricţie a persoanelor şi mijloacelor neautorizate sau neimplicate în acţiuni de intervenţie;
- evitarea pericolelor de accidente de circulaţie;
- înlăturarea pericolului de înstrăinare a unor bunuri sau valori materiale publice sau particulare;
- evitarea desfăşurării unor acţiuni necontrolate care ar putea spori gradul de pericol.

Acţiunile se desfăşoară la ordinul Comitetul Local pentru Situații de Urgență şi se organizează şi conduce de către: Poliţia Municipiului Sibiu, Inspectoratul Județean de Jandarmi Sibiu şi comandanţii unităţilor militare primite în sprijin.

M) Efectuarea lucrărilor publice şi inginereşti de reabilitare la construcţiile, instalaţiile şi amenajările afectate

Acţiunea se desfăşoară în zona afectată, astfel:

- evaluarea rapidă a stabilităţii structurilor şi stabilirea măsurilor de intervenţie în primă urgenţă la construcţiile vulnerabile şi care prezintă pericol public;
- nominalizarea responsabilităţilor în realizarea măsurilor de intervenţie de primă urgenţă;
- efectuarea lucrărilor publice şi inginereşti la construcţiile, instalaţiile şi amenajările afectate;

Acţiunile se desfăşoară de către formaţiunile specializate ale instituţilor prevăzute să intervină, conform funcţiilor de sprijin, repartizate cu responsabilităţi de monitorizare a pericolelor şi riscurilor specifice.

N) Asigurarea apei şi hranei pentru persoanele şi animalele afectate sau evacuate

Acţiunea se desfăşoară în zona afectată şi în afara ei, astfel:

- asigurarea apei şi hranei pentru persoane;
- asigurarea apei şi hranei pentru animale;
- verificarea şi asigurarea apei potabile, prepararea şi distribuirea hranei pentru persoanele afectate sau evacuate.

Acţiunile se desfăşoară de către formaţiunile specializate ale instituţilor prevăzute să intervină conform funcţiilor de sprijin repartizate cu responsabilităţi de monitorizare a pericolelor şi riscurilor specifice.

O) Asigurarea energiei pentru iluminat, încălzire şi alte utilităţi

Acţiunea se desfăşoară în zona afectată şi în afara ei, astfel:

- asigurarea autonomiei energetice pentru fiecare facilitate critică de răspuns la urgenţă, pentru minimum 72 ore;
- asigurarea energiei electrice;
- refacerea operativă a avariilor produse în reţelele de transport şi distribuţie a energiei electrice;
- refacerea operativă a avariilor produse în reţelele de transport şi distribuţie a gazelor naturale.

Acţiunile se desfăşoară de către formaţiunile specializate ale instituţilor prevăzute să intervină conform funcţiilor de sprijin repartizate cu responsabilităţi de monitorizare a pericolelor şi riscurilor specifice.

P) Efectuarea depoluării şi decontaminării

Acţiunea se desfăşoară în zona afectată şi în afara ei, astfel:

- supravegherea gradului de contaminare în perimetrul raioanelor de intervenţie;
- aplicarea măsurilor de limitare a împrăştierii substanţelor poluante sau contaminatoare pentru asigurarea protecţiei populaţiei surprinse în perimetrul raioanelor de intervenţie;
- efectuarea depoluării şi decontaminării;
- stabilirea priorităţilor pentru monitorizarea gradului de contaminare şi centralizarea datelor privind contaminarea teritoriului;
- stabilirea priorităţilor pentru efectuarea decontaminării şi depoluării;
- asigurarea operativă a forţelor şi mijloacelor de sprijin precum şi a materialelor necesare pentru realizarea decontaminării şi depoluării populaţiei, căilor rutiere şi clădirilor;
- supravegherea gradului de contaminare, evaluarea efectelor asupra sănătăţii şi monitorizarea stării de sănătate a populaţiei;
- efectuarea decontaminării populaţiei;
- realizarea decontaminării animalelor şi produselor vegetale şi animale;
- supravegherea gradului de contaminare, evaluarea efectelor asupra mediului şi depoluarea cursurilor de apă.

Acţiunile se desfăşoară de către formaţiunile specializate ale instituţilor prevăzute să intervină conform funcţiilor de sprijin repartizate cu responsabilităţi de monitorizare a pericolelor şi riscurilor specifice.

Q) Acordarea de ajutoare de primă necesitate, despăgubiri şi asistenţă socială şi religioasă

Acţiunea se desfăşoară în zona afectată şi în afara ei, astfel:

- acordarea de ajutoare umanitare de primă necesitate pentru populaţia afectată;
- asigurarea asistenţei umanitare de urgenţă pentru un număr de până la 10.000 victime, prin resursele şi infrastructura proprie şi peste 10.000 victime prin Mişcarea Internaţională de Cruce Roşie şi Semilună Roşie;
- acordarea de ajutoare şi despăgubiri financiare pentru populaţie, agenţi economici, instituţii şi unităţi administrativ-teritoriale afectate;
- stabilirea şi aplicarea măsurilor de asistenţă socială;
- acordarea asistenţei religioase şi sociale;
- acordarea asistenţei psihologice.

Acţiunile se desfăşoară de către formaţiunile specializate ale instituţilor prevăzute să intervină conform funcţiilor de sprijin repartizate cu responsabilităţi de monitorizare a pericolelor şi riscurilor specific.

4.5. Secțiunea a 5-a - Instruirea

Pregătirea continuă a angajaților Primăriei Municipiului Sibiu, constituie o obligaţie şi are un caracter permanent/lunar sau semestrial, organizându-se în timpul programului de lucru, pe baza planurilor anuale, având ca principal scop creşterea competenţei profesionale, a eficienţei îndeplinirii atribuţiilor, a corectitudinii în aplicarea legilor, hotărârilor de guvern şi a celorlalte acte normative, în vederea rezolvării problemelor deosebite ce caracterizează activitatea Serviciului pentru Situații de Urgență și a Formației de pompieri civili din Păltiniș.

Una dintre priorităţile actului de management constă în întocmirea la timp şi de calitate a documentelor.

În acest sens s-a întocmit Planul de pregătire continuă a personalului, tematica de pregătire continuă a personalului în funcţie de componenţa structurilor organizate.

Pregătirile (lunare sau semestriale), desfăşurate se axează pe specificul structurii funcţionale a compartimentului sau a locului de muncă, concomitent cu

desfăşurarea activităţilor profesionale curente, având în principal, un caracter practic, fiind organizate, funcţie de conţinutul acestor teme, în obiectivele cu grad ridicat de pericol sau chiar cu caracter de unicat, contribuind la perfecţionarea cunoştinţelor şi formarea deprinderilor de acţiune rapidă şi cu eficienţă maximă în condiţii cât mai aproape de realitate.

În cadrul acestei categorii de pregătire sunt organizate şi desfăşurate teme de cunoaştere şi mânuire a accesoriilor, cu accent pe autospeciala de stins incendii (Păltiniș).

4.6 Secțiunea a 6-a - Realizarea circuitului informațional - decizional și de cooperare

Circuitul informaţional-decizional și de cooperare se realizează conform Schemei fluxului informational.

CAPITOLUL V - RESURSE UMANE, MATERIALE ȘI FINANCIARE

Alocarea resurselor materiale şi financiare necesare activităţii de analiză şi acoperire a riscurilor se realizează conform HG 1040 din 2006, pentru aprobarea ***Planului naţional de resurse umane, materiale şi financiare pentru gestionarea situaţiilor de urgenţă***, şi se elaborează anual de către Comitetul Local pentru Situații de Urgență al Municipiului Sibiu.

CAPITOLUL VI - LOGISTICA ACȚIUNILOR

Sistemul logistic este format din elementele specializate care asigură condiţiile materiale necesare pentru exercitarea actului de conducere şi desfăşurarea intervenţiei.

Logistica acţiunilor de intervenţie cuprinde măsurile şi activităţile organizate, planificate şi desfăşurate în scopul asigurării la timp şi fără întrerupere cu resurse materiale necesare îndeplinirii misiunilor, menţinerii în permanenţă a stării de sănătate a personalului operativ, a stării de funcţionare a tehnicii de comunicaţii.

Organizarea logisticii ţine seama de înzestrarea forţelor participante, de normele de consum, nivelul stocurilor, situaţia sanitar-epidemiologică a efectivelor, gradul de solicitare a personalului pe timpul îndeplinirii misiunii, caracteristicile zonei şi de sursele de aprovizionare.

Logistica acţiunilor de intervenţie vizează:

- asigurarea echipamentului de protecţie;
- asigurarea mijloacelor a tuturor forțelor participante cu care se cooperează;
- asigurarea punctelor de asistenţă tehnică, realizarea rezervelor de carburanţi şi materiale consumabile;
- realizarea şi menţinerea legăturilor cu personalul de la locul intervenţiei, cu forţele cu care se cooperează, cu autorităţile locale, precum şi cu eşalonul superior;
- asigurarea aprovizionării cu materiale sanitare şi farmaceutice, prevenirea apariţiei îmbolnăvirilor şi acordarea ajutorului medical de urgenţă.

Logistica acţiunilor se asigură de către Consiliul Local al Municipiului Sibiu, pentru acţiunile şi măsurile desfăşurate de la sediul propriu, precum şi de către autorităţiile, instituţiile publice şi operatorii economici cu atribuţii şi responsabilităţi în domeniu.

Asigurarea populaţiei sinistrate cu materiale de igienă personală, îmbrăcăminte, alimente, apă, etc., se va realiza prin grija Comitetului Local pentru Situaţii de Urgenţă al Municipiului Sibiu şi a Serviciului Public de Asistenţă Socială, prin punctele de distribuire a ajutoarelor umanitare organizate în taberele de adunare pentru sinistraţi.

Întocmit,

Consilier SSU
Marius TOLBARU

Referent SSU
Tiberiu Ioan GIURGIU

Verificat,
Șef Serviciu pentru Situații de Urgență
Sorin AVRAM

REGULAMENTUL

DE ORGANIZARE ŞI FUNCŢIONARE
A COMITETULUI LOCAL
PENTRU SITUAŢII DE URGENTĂ
ŞI
A CENTRULUI OPERATIV CU ACTIVITATE TEMPORARĂ

2025

CUPRINS

CAPITOLUL I *- DISPOZIŢII GENERALE*

CAPITOLUL II *- STRUCTURA ORGANIZATORICĂ ŞI FUNCŢIONAREA COMITETULUI LOCAL PENTRU SITUAŢII DE URGENŢĂ ŞI A SECRETARIATULUI TEHNIC*

CAPITOLUL III *- FUNCŢIONAREA COMITETULUI LOCAL PENTRU SITUAŢII DE URGENŢĂ ŞI A SECRETARIATULUI TEHNIC*

CAPITOLUL IV *- ATRIBUŢIILE COMITETULUI LOCAL PENTRU SITUAŢII DE URGENŢĂ ŞI OBLIGAŢIILE MEMBRILOR*

CAPITOLUL V *- OBLIGAŢIILE CONSULTANŢILOR DIN CADRUL COMITETULUI LOCAL PENTRU SITUAŢII DE URGENŢĂ*

CAPITOLUL VI *- CENTRUL OPERATIV CU ACTIVITATE TEMPORARĂ - CONSTITUIRE ŞI ATRIBUŢII PRINCIPALE*

CAPITOLUL VII *- REALIZAREA CONDUCERII PE TIMPUL SITUAŢIILOR DE URGENŢĂ*

CAPITOLUL VIII *- ATRIBUŢIILE OFIŢERULUI DE SERVICIU LA CONTINUITATE PE TIMPUL PRODUCERII UNOR SITUAŢII DE URGENŢĂ, PRECUM ŞI LA PRIMIREA INDICATIVULUI DE CONSTITUIRE A PERMANENŢEI*

CAPITOLUL IX *- DISPOZIŢII FINALE*

CAPITOLUL I

DISPOZIŢII GENERALE

1.1. Bază legală

În vederea stabilirii unui mecanism managerial, menit să asigure în mod unitar şi profesionist gestionarea situaţiilor de urgenţă care pot să apară la un moment dat pe teritoriul naţional, Guvernul României a aprobat următoarele acte normative, care stau la baza constituirii şi funcţionării Comitetului Local pentru Situaţii de Urgenţă:

- Ordonanţa de Urgenţă nr. 21/2004, privind Sistemul Naţional de Management al Situaţiilor de Urgenţă, aprobată şi completată cu Legea nr. 15/2005 privind Sistemul Naţional de Management al Situaţiilor de Urgenţă ;
- Hotărârea de Guvern nr. 1490/2004, privind organizarea şi funcţionarea Inspectoratului General pentru Situaţii de Urgenţă;
- Hotărârea de Guvern nr. 1491/2004 pentru aprobarea Regulamentului-cadru privind structura organizatorică, atribuţiile, funcţionarea şi dotarea comitetelor şi centrelor operative pentru situaţii de urgenţă
- Legea nr. 481/2004, privind protecţia civilă, modificată şi completată prin Legea nr. 212/2006;
- Legea nr. 307/2006, privind apărarea împotriva incendiilor.
- Codul Administrativ (O.U.G. nr. 57 / 2019) - Art.155,alin.5,lit.b) și Art.196,alin.1,lit.b)
- **O.U. 81/ 2021** privind aprobarea metodelor de intervenție imediată pentru prevenirea și combaterea atacurilor exemplarelor de urs brun asupra persoanelor și bunurilor acestora, în intravilanul localităților, precum și pentru modificarea și completarea unor acte normative publicat in MOF 732/26,07,202**1**

1.2. Definiţii

În sensul legislaţiei menţionate, prin „situaţie de urgenţă” se înţelege un eveniment excepţional cu caracter nonmilitar, care prin amploare şi intensitate ameninţă viaţa şi sănătatea populaţiei, mediul înconjurător, valorile materiale şi culturale importante, iar pentru stabilirea stării de normalitate sunt necesare: adoptarea de măsuri şi acţiuni urgente, alocarea de resurse suplimentare şi managementul unitar al forţelor şi mijloacelor implicate.

Pe teritoriul Municipiului Sibiu situaţiile de urgenţă pot fi favorizate sau declanşate de următoarele surse de risc:

1. riscuri naturale:
   - inundaţii
   - furtuni, tornade, secetă și îngheţ
   - cutremure
   - alunecări de teren .
2. riscuri tehnologice:
   - industriale
   - transport substanțe chimice.
3. riscuri biologice
4. incendii
5. sociale
6. descoperire muniţie neexplodată
7. ameninţare teroristă
8. pătrunderea animalelor sălbatice(Urs Brun) pe teritoriul Muncipiului Sibiu.

a) **Comitetul Local pentru Situaţii de Urgenţă** al Municipiului Sibiu este un organism interinstituţional de sprijin în gestionarea situaţiilor de urgenţă în aria de competenţă teritorială.

Comitetul Local pentru Situaţii de Urgenţă se constituie prin **Hotărârea Consiliului Local al Municipiului Sibiu** şi se actualizează prin **Dispoziţia Primarului Municipiului Sibiu .**

b) **Centrul Operativ cu activitate temporară** la nivelul Municipiului Sibiu este o structură tehnico-administrativă înfiinţată în scopul îndeplinirii funcţiilor specifice pe durata stării de alertă, în cazul situaţiilor de urgenţă, precum şi pe timpul unor exerciţii, aplicaţii şi antrenamente pentru pregătirea răspunsului în astfel de situaţii.

Centrul Operativ cu activitate temporară se constituie, prin ***Dispoziţia Primarului Municipiului Sibiu***, din personalul aparatului propriu al acestuia şi al unor servicii şi instituţii de sub autoritatea Consiliului Local al Municipiului Sibiu şi se completează cu specialişti din cadrul principalelor instituţii şi operatori economici cu atribuţii în domeniul managementului situaţiilor de urgenţă .

c) Asigurarea şi organizarea **secretariatului tehnic al Comitetului Local pentru Situaţii de Urgenţă** al Municipiului Sibiu este sarcina Centrului Operativ cu activitate temporară .

CAPITOLUL II
STRUCTURA ORGANIZATORICĂ ŞI FUNCŢIONAREA COMITETULUI LOCAL PENTRU SITUAŢII DE URGENŢĂ ŞI A SECRETARIATULUI TEHNIC

În baza actelor normative în vigoare, primarul Municipiului Sibiu, organizează Comitetul Local pentru Situaţii de Urgenţă, ca organism interinstituţional de sprijin în managementul situaţiilor de urgenţă, componentă a Sistemului Naţional de Management al Situaţiilor de Urgenţă, care este constituit din:

- **preşedinte:** primarul Municipiului Sibiu;
- **vicepreşedinţi:** viceprimarii Municipiului Sibiu;
- **membrii:** secretarul municipiului, reprezentanţi ai serviciilor publice şi ai principalelor instituţii şi operatori economici din municipiu, precum şi manageri sau conducători ai operatorilor economici, filialelor, sucursalelor ori punctelor de lucru locale care, prin specificul activităţii, constituie factori generatori de situaţii de urgenţă;
- **consultanţi:** a) experţi şi specialişti din aparatul propriu al autorităţilor administraţiei publice, care constituie comitetul, sau din instituţii şi unităţi în subordine.

  b) reprezentanţi ai instituţiilor publice cu atribuţii în domeniu, manageri ai societăţilor comerciale şi regiilor autonome care desfăşoară activităţi în domeniul de competenţă respectiv .

2.1.Structura Comitetului Local pentru Situaţii de Urgenţă al Municipiului Sibiu , pe funcţii :

Nr. crt.	Instituţia / Funcţia în cadrul instituţiei	Funcţia în C.L.S.U.
1.	Primăria Municipiului Sibiu (Primar)	Preşedinte
2.	Primăria Municipiului Sibiu (Viceprimar)	Vicepreşedinte
3.	Primăria Municipiului Sibiu (Secretar general)	Membru
4.	Primăria Municipiului Sibiu (Şef Serviciu pentru Situaţii de Urgenţă)	Membru
5.	Primăria Municipiului Sibiu (Şef Serviciu Informatică)	Membru
6.	Primăria Municipiului Sibiu (Arhitect Şef)	Membru
7,	Primăria Municipiului Sibiu (Administrator Public)	Membru
8.	S.P. pt. Evidenţa Persoanelor (Director)	Membru
9.	S.P. de Adm. Cimitirului (Director)	Membru
10.	Primăria Municipiului Sibiu (Director Tehnic)	Membru
11,	Serviciul Public de Poliţie Locală (Director)	Membru
12.	Serviciul Public Grădina Zoologică (Director)	Membru
13.	Primăria Municipiului Sibiu (Purtător de cuvânt)	Membru
14.	Inspectoratul pentru Situaţii de Urgenţă al Judeţului Sibiu	Membru
15.	Poliţia Municipiului Sibiu	Membru
16.	Inspectoratul Jud.de Jandarmi	Membru
17.	S.C. " APA – CANAL " S.A. (Director)	Membru
18.	S.P. de Management Salubrizare și Protecția Mediului (Director)	Membru
19.	SC „DELGAZ- GRID" SA	Membru
20.	S.C. Orange Comunication S.A.	Membru
21.	S.C. "ELECTRICA" S.A. Sibiu	Membru
22.	Direcţia Sanitar Veterinară și pentru Siguranța Alimentelor	Membru

23.	Direcţia de Sănătate Publică Sibiu	Membru
24.	Agenţia pentru Protecţia Mediului Sibiu	Membru
25.	Sist. de Gospodărire a Apelor Sibiu	Membru
26.	Spitalul Public de Pediatrie Sibiu	Membru

2.2. Consultanţii din cadrul Comitetului Local pentru Situaţii de Urgenţă al Municipiului Sibiu, pe funcţii :

Nr. crt.	Instituţie / Operator economic	Funcţia în C.L.S.U.
1	Serv. Judeţean de Salvamont Sibiu	Consultant
2	Serviciul Regional de Prognoză a Vremii Sibiu	Consultant
3	S.C. "TURSIB" S.A.	Consultant
4	S.P. Evidenţa Persoanelor Municipiului Sibiu	Consultant
5	Ocolul Silvic Sibiu	Consultant
6	Serviciul Public de Poliţie Locală	Consultant

2.3. Structura secretariatului tehnic al Comitetului Local pentru Situaţii de Urgenţă, pe funcţii :

Nr. crt.	Instituţia / / Funcţia în cadrul instituţiei	Funcţia în Secretariatul tehnic al CLSU
1.	Primăria Municipiului Sibiu (Secretar)	Preşedinte Secretariat Tehnic
2.	Primăria Municipiului Sibiu (Consilier Serviciul pentru Situaţii de Urgenţă)	Secretar
3.	Primăria Municipiului Sibiu (Administrator Public)	Membru
4.	Primăria Municipiului Sibiu (Șef Serviciu Informatică)	Membru
5.	Primăria Municipiului Sibiu (Șef Serviciu pentru Situaţii de Urgenţă)	Membru
6.	Primăria Municipiului Sibiu (Director Tehnic)	Membru
7.	Serviciul Public de Administrare a Domeniului Public și Privat al Municipiului Sibiu (Consilier Juridic)	Membru
8.	Management Salubrizare și Protectia Mediului	Membru
9.	Direcția de Asistență Socială	Membru

NOTĂ : Numirea membrilor şi consultanţilor, pe funcţii se va face prin Dispoziţia Primarului Municipiului Sibiu, la propunerea Serviciului pentru Situaţii de Urgenţă , ori de câte ori este nevoie.

CAPITOLUL III
FUNCŢIONAREA COMITETULUI LOCAL PENTRU SITUAŢII DE URGENŢĂ ŞI A SECRETARIATULUI TEHNIC

3.1. Modul de convocare

Convocarea Comitetului Local pentru Situaţii de Urgenţă se face de către **preşedinte**, în următoarele cazuri:

- pentru pregătire şi informare, conform Planului de activităţi anual;
- la cererea preşedintelui, vicepreşedintelui sau a unui coordonator al Comitetului Local pentru Situaţii de Urgenţă;
- când există premisele unei stări generatoare de situaţii de urgenţă;
- la solicitarea Comitetului Judeţean pentru Situaţii de Urgenţă.

Şedinţele se desfăşoară în prezenţa majorităţii membrilor convocaţi sau a înlocuitorilor desemnaţi.

3.2. Periodicitatea întâlnirilor

Întrunirea Comitetului pentru Situaţii de Urgenţă al Municipiului Sibiu are loc după cum urmează:

- **semestrial** pentru pregătirea informării şi adoptarea unor planuri şi măsuri de sezon;
- de câte ori situaţia o impune;

3.3. Modul de adoptare a hotărârilor

Hotărârile Comitetului Local pentru Situaţii de Urgenţă se adoptă cu votul a două treimi din numărul membrilor prezenţi;

Punerea în aplicare a Planurilor de evacuare se face prin Decizia Preşedintelui Comitetului Local pentru Situaţii de Urgenţă, adoptată în urma propunerilor sau solicitărilor coordonatorilor grupurilor de suport tehnic pentru situaţii de urgenţă.

3.4. Stabilirea Planurilor de activităţi anuale

Planul de activităţi anuale se întocmeşte de către secretariatul tehnic pe baza propunerilor coordonatorilor şi membrilor Comitetului Local pentru Situaţii de Urgenţă şi se aprobă de preşedintele comitetului.

Planurile de activităţi au următorul conţinut:

- şedinţe semestriale – ordinare;
- participarea la activităţi instructive şi practico-aplicative conduse de Inspectoratul pentru Situaţii de Urgenţă “Cpt. Dumitru Croitoru” al Judeţului Sibiu;
- acţiuni de control şi îndrumare la nivelul municipiului;
- verificarea funcţionării modului de înştiinţare-alarmare şi avertizare la nivelul municipiului, instituţiilor publice şi operatori economici din municipiu;
- actualizarea componenţei Comitetului Local pentru Situaţii de Urgenţă şi a organismelor de lucru ale acestuia;
- verificarea modului de actualizare şi de punere în aplicare a planurilor de intervenţie şi conducere în cazul situaţiilor de urgenţă;
- propuneri pentru îmbunătăţirea bazei tehnico-materiale.

3.5. Secretariatul tehnic

Secretariatul tehnic cu activitate temporară îşi desfăşoară activitatea pe timpul producerii unor situaţii de urgenţă, precum şi pe perioada limitării şi înlăturării efectelor acestora.

Secretariatul tehnic cu activitate temporară are următoarele **atribuţii principale**:

- asigură convocarea Comitetului Local pentru Situaţii de Urgenţă al Municipiului Sibiu şi transmiterea ordinii de zi;
- primeşte şi pregăteşte materialele pentru sedinţele Comitetului Local pentru Situaţii de Urgenţă al Municipiului Sibiu şi le prezintă preşedintelui şi membrilor acestuia;
- execută lucrările şi operaţiunile de secretariat pe timpul şedinţelor;
- asigură redactarea hotărârilor adoptate, precum şi a proiectelor de hotărâre sau dispoziţii, pe care le prezintă spre aprobare;
- difuzează la componentele Sistemului Naţional de Management al Situaţiilor de Urgenţă şi la autorităţile interesate , documentele emise de Comitetul Local pentru Situaţii de Urgenţă al Municipiului Sibiu privind activitatea preventivă şi de intervenţie;
- întocmeşte informări periodice privind situaţia operativă sau stadiul îndeplinirii hotărârilor adoptate;
- întocmeşte proiecte de comunicate de presă, pe care le transmite serviciului specializat din cadrul Primăriei Municipiului Sibiu spre publicare în presă;
- urmăreşte realizarea suportului logistic pentru desfăşurarea sedinţelor Comitetului Local pentru Situaţii de Urgenţă al Municipiului Sibiu;
- gestionează documentele Comitetului Local pentru Situaţii de Urgenţă al Municipiului Sibiu;
- asigură punctul de contact cu Secretariatul tehnic din cadrul Inspectoratului pentru Situaţii de Urgenţă “Cpt. Dumitru Croitoru” al Judeţului Sibiu;
- îndeplineşte alte sarcini stabilite de Comitetul Local pentru Situaţii de Urgenţă al Municipiului Sibiu, precum şi de către preşedintele acestuia.

CAPITOLUL IV
ATRIBUŢIILE COMITETULUI LOCAL PENTRU SITUAŢII DE URGENŢĂ ŞI OBLIGAŢIILE MEMBRILOR

4.1. Atribuţiile generale ale Comitetului Local pentru Situaţii de Urgenţă

a) informează prin centrul operaţional judeţean, privind stările potenţial generatoare de situaţii de urgenţă şi iminenţa ameninţării acestora;
b) evaluează situaţiile de urgenţă produse pe teritoriul Municipiului Sibiu, stabileşte măsuri şi acţiuni specifice pentru gestionarea acestora şi urmăreşte îndeplinirea lor;
c) declară, cu acordul prefectului, starea de alertă pe teritoriul Municipiului Sibiu;
d) analizează şi avizează Planul local pentru asigurarea resurselor umane, materiale şi financiare necesare gestionării situaţiei de urgenţă;
e) informează Comitetul Judeţean şi Consiliul Local asupra activităţii desfăşurate;
f) îndeplineşte orice alte atribuţii şi sarcini stabilite de lege sau de organismele şi organele abilitate.

4.2. Obligaţiile preşedintelui Comitetului Local pentru Situaţii de Urgenţă:

a) convoacă întrunirea Comitetului Local pentru Situaţii de Urgenţă al Municipiului Sibiu ;
b) stabileşte ordinea de zi şi conduce şedinţele acestuia;
c) semnează hotărârile, planurile, programele, regulamentele şi măsurile adoptate;
d) semnează avizele, acordurile, împuternicirile, protocoalele şi proiectele de acte normative;
e) îl informează operativ pe preşedintele Comitetului Judeţean pentru Situaţii de Urgenţă despre situaţiile de urgenţă apărute.

4.3. Obligaţiile vicepreşedintelui Comitetului Local pentru Situaţii de Urgenţă:

a) îndeplinește atribuţiile preşedintelui Comitetului Local pentru Situaţii de Urgenţă al Municipiului Sibiu ;
b) îndeplinește atribuţiile care îi revin în calitate de membru al Comitetului:
   - participă la şedinţele comitetului;
   - prezintă informări şi puncte de vedere;
   - menţine permanent legătura cu centrele operative corespondente.

4.4. Obligaţiile membrilor Comitetului Local pentru Situaţii de Urgenţă:

a) participă la şedinţele Comitetului Local pentru Situaţii de Urgenţă al Municipiului Sibiu;
b) prezintă informări şi puncte de vedere ;
c) îi informează operativ pe conducătorii instituţiilor şi unităţilor pe care le reprezintă asupra problemelor dezbătute, concluziilor rezultate, hotărârilor şi măsurilor adoptate şi urmăresc aplicarea acestora în sectoarele de competenţă;
d) menţin permanent legătura cu centrele operative corespondente.

4.5. **Obligaţii pe linie de specialitate :**

4.5.1. INSPECTORATUL PENTRU SITUAŢII DE URGENŢĂ "CPT. DUMITRU CROITORU" AL JUDEŢULUI SIBIU are următoarele obligaţii :

- ţinând cont de multitudinea situaţiilor de urgenţă în care, pentru limitarea şi înlăturarea efectelor negative, intervin echipele Inspectoratului pentru Situaţii de Urgenţă al Judeţului Sibiu, rolul acestei instituţii în Comitetul Local pentru Situaţii de Urgenţă al Municipiului Sibiu este complex:

  - accidente rutiere (transport materiale periculoase):
    - → intervenţie la descarcerare
    - → limitarea, prin intermediul echipei specializate pe domeniul nuclear-chimic-biologic, a efectelor deversării substanţelor periculoase pe carosabil şi în afara acestuia (trotuar, teren agricol sau de altă natură, păşune, pădure);
    - → stingerea, după caz, a incendiului provocat de explozie sau aprinderea substanţei transportate;
  - alunecări de teren:
    - → sprijin pentru evacuarea locuitorilor din zona afectată
    - → acordarea primului ajutor (dacă este cazul)

- avarii la conducte de apă / inundaţi cauzate de refularea canalizărilor:
  - → sprijinirea formaţiunilor specializate ale S.C. Apă-Canal S.A. şi ale Serviciului pentru Situaţii de Urgenţă la evacuarea apei rezultate din producerea avariei sau inundaţiei;
  - → sprijinirea operaţiunilor de evacuare de bunuri şi persoane (unde este cazul).
- cutremur:
  - → evacuarea persoanelor afectate şi acordarea primului ajutor
  - → căutarea victimelor cu mijloacele specifice (inclusiv câine specializat)
  - → deblocare şi descarcerare
- explozii şi avarii la reţeaua de distribuţie a gazului metan:
  - → intervenţia operativă pentru evacuarea de bunuri , persoane , după caz, acordare de prim ajutor;
  - → stingerea incendiului generat de explozie;
  - → cercetarea împrejurărilor producerii exploziei, împreună cu specialiştii SC DELGAZ-GRID SA ;
- inundaţii cauzate de creşterea debitelor Râului Cibin şi/sau afluenţilor:
  - → sprijinirea operaţiunilor de evacuare de bunuri şi persoane (după caz);
  - → acţiuni de evacuare a apei din gospodăriile afectate şi din alte obiective social-economice;
  - → sprijinirea acţiunilor de îndiguire sau consolidare a digurilor existente;
  - → studierea datelor cu privire la debite şi propunerea de măsuri preventive, împreună cu specialiştii din cadrul Sistemului de Gospodărire a Apelor.

- în toate situaţiile, prin echipele S.M.U.R.D., Inspectoratul pentru Situaţii de Urgenţă acordă asistenţa medicală în primă urgenţă la locul sau în zona de producere a situaţiei de urgenţă;
- de asemenea, instituţia asigură transmiterea către populaţie a materialelor informative legate de prevenire, acţiune şi protecţie în situaţii de urgenţă .

4.5.2. POLIŢIA MUNICIPIULUI SIBIU

- în principal, obligaţiile Poliţiei Municipiului Sibiu în cadrul Comitetului Local al Municipiului Sibiu vizează:
  - apărarea ordinii şi liniştii publice;
  - prevenirea infracţiunilor, respectiv depistarea făptuitorilor;
  - dirijarea circulaţiei, stabilirea şi delimitarea zonelor cu restricţii;
  - coordonarea acţiunilor de evacuare de bunuri şi persoane.
- în situaţii de urgenţă, rolul poliţiei, ca instituţie specializată a statului, exercită atribuţii privind apărarea drepturilor şi libertăţilor fundamentale ale persoanei, a proprietăţii private şi publice, prevenirea şi descoperirea infracţiunilor, respectarea ordinii şi liniştii publice, în condiţiile legii;

4.5.3. INSPECTORATUL JUDEȚEAN de JANDARMI

- execută misiuni de asigurarea, restabilirea și menținerea ordinii publice ;
- în cooperare cu alte instituții ale statului asigură, restabilesc și mențin ordinea publică în cazul transportului de substanțe periculoase și / sau în cazul situațiilor de urgență ;
- asigură măsuri de ordine şi de protecţie a zonelor în care s-a produs sau există pericolul iminent de producere a unor incendii, explozii ori a altor situaţii de urgenţă ce pun în pericol viaţa, integritatea fizică a persoanelor sau bunurile acestora ;
- participă la limitarea şi înlăturarea consecinţelor dezastrelor naturale, tehnologice, de mediu sau complexe, de asemenea, în cazul unui exercițiu / a simulării unei situații de urgență cu desfășurare de forțe în teren .

4.5.4. S.C. APĂ – CANAL S.A.

- administrează, întreţine şi modernizează sistemul de alimentare cu apă potabilă şi pe cel de evacuare a apelor menajere, industriale şi pluviale din Municipiul Sibiu;
- atribuţiile generale în situaţii de urgenţă se referă la remedierea avariilor la reţelele pe care le administrează, în principal, în următoarele situaţii:
  - avarii la conducte de apă – remediere operativă
  - cutremur – refacerea reţelei afectate
  - explozii şi avarii la reţeaua de distribuţie a gazului metan
  - inundaţii cauzate de creşterea debitelor râului Cibin şi/sau afluenţilor /, de asemenea , inundaţii cauzate de refularea canalizărilor (sprijin cu tehnica proprie, la evacuarea apelor din gospodării şi decolmatare);
- totdată, cu ajutorul cisternelor din dotarea proprie, S.C. APĂ-CANAL S.A. asigură aprovizionarea cu apă potabilă a populaţiei afectate în urma producerii unui dezastru (cutremur, poluare accidentală etc.).

4.5.5**. SC DELGAZ-GRID SA**

prin specificul activităţii sale, **SC DELGAZ-GRID SA**

- exploatează şi întreţine reţeaua de distribuţie a gazului metan din municipiul Sibiu;
- principalele atribuţii în cadrul Comitetului Local pentru Situaţii de Urgenţă al Municipiului Sibiu, pe tipuri de risc, sunt:
  - accidente rutiere (transport materiale periculoase) – măsuri de prevenire a unor explozii (după caz) sau intervenţie operativă, în cazul în care, în urma accidentului, a fost afectată şi reţeaua de distribuţie a gazului metan;
  - explozii şi avarii la reţeaua de distribuţie a gazului metan – intervenţie operativă la remedierea avariilor şi luarea măsurilor de prevenire şi protecţie necesare;
  - incendii la clădiri publice din administrarea municipalităţii şi incendii la locuinţe, depozite, magazine – remedierea eventualelor avarii şi participarea la acţiunile de expertizare privind cauzele producerii incendiului.

4.5.6. S.C. Orange COMMUNICATIONS S.A.

- principala atribuţie în cadrul Comitetului Local pentru Situaţii de Urgenţă este menţinerea în permanentă stare de funcţionare a reţelei de telecomunicaţii a sistemului de înştiinţare-alarmare (comunicaţia între Centrala de alarmare din punctul de comandă municipal şi sirenele din sistemul centralizat); în acest sens, S.C. TELEKOM ROMÂNIA COMMUNICATIONS S.A. răspunde solicitărilor specialiştilor din cadrul Serviciului pentru Situaţii de Urgenţă din cadrul Primăriei Municipiului Sibiu cu atribuţii în gestionarea fizică şi computerizată a sistemului;
- pe tipuri de risc, activitatea S.C. TELEKOM ROMÂNIA COMMUNICATIONS S.A constă, în principal, în următoarele:
    - alunecări de teren / cutremure – restabilirea legăturilor de telecomunicaţii în cazul prăbuşirii unor stâlpi de susţinere a cablurilor sau avarierii cablurilor subterane;
    - explozii şi avarii la reţeaua de distribuţie a gazului metan – refacerea porţiunilor afectate de explozii / avarii;
    - inundaţii cauzate de refularea canalizărilor – remedierea avariilor apărute în căminele de vizitare, unde este cazul;
    - incendii la clădiri publice din administrarea municipalităţii şi incendii la locuinţe, depozite, magazine – înlocuirea cablurilor şi/sau echipamentelor de telefonie / internet afectate de incendii;
    - căderi / ruperi de copaci – refacerea reţelei afectate, după degajarea de către factorii responsabili.

4.5.7. **S.C. ELECTRICA S.A.**

a) principala atribuţie în cadrul Comitetului Local pentru Situaţii de Urgenţă este menţinerea în permanentă stare de funcţionare a reţelei de alimentare cu energie electrică, a punctului de comandă municipal , a echipamentelor componente ale sistemului de înştiinţare-alarmare , precum şi a adăposturilor de protecţie civilă ;în acest sens, S.C. ELECTRICA S.A. răspunde solicitărilor specialiştilor din cadrul Serviciului pentru Situaţii de Urgenţă cu atribuţii în domeniu ;

b) activitatea S.C. ELECTRICA S.A., pe tipuri de risc :

- alunecări de teren / cutremure – restabilirea reţelei de alimentare cu energie electrică în cazul prăbuşirii unor stâlpi de susţinere a cablurilor sau avarierii cablurilor subterane;
- explozii şi avarii la reţeaua de transport şi distribuţie a energiei electrice; refacerea porţiunilor afectate de explozii / avarii;
- inundaţii cauzate de refularea canalizărilor – remedierea avariilor apărute în căminele de vizitare, unde este cazul;
- incendii la clădiri publice din administrarea municipalităţii şi incendii la locuinţe, depozite, magazine – înlocuirea cablurilor şi / sau echipamentelor afectate de incendii;
- căderi /ruperi de copaci – refacerea reţelei afectate, după degajarea de către factorii responsabili.

4.5.8. DIRECTIA SANITAR VETERINARA

- desfăşoară acţiuni de prevenire privind respectarea normelor igienico-sanitare ;
- desfăşoară acţiuni de prevenire a apariţiei riscurilor biologice (boli ale animalelor transmisibile la om) ;
- acţionează pentru îndepărtarea manifestării riscurilor biologice în cazul producerii unui eveniment ;

- recoltează și analizează probe de la animalele sălbatice prezente în comunitățile umane , animale suspecte de boli infecțioase - pentru stabilirea diagnosticului și în funcție de rezultate decide relocarea sau eutanasierea animalului ;
- asigură participarea în echipa de intervenție ;
- acţionează pentru înlăturarea efectelor evenimentului (în situaţia epizotiilor (izolează şi asanează zona , dezinfectează adăposturile şi spaţiile din gospodării, cu posibilitatea de instaurare a carantinei pe o perioadă considerată necesară).

4.5.9. DIRECTIA DE SANATATE PUBLICA

- desfăşoară acţiuni de prevenire privind respectarea normelor igienico-sanitare
- desfăşoară acţiuni de prevenire a apariţiei riscurilor biologice,chimice în cazul producerii unui eveniment
- acţionează pentru îndepărtarea manifestării riscurilor biologice , chimice
- acţionează pentru înlăturarea efectelor evenimentului (ex.verifică calitatea apei care se distribuie la populaţie şi aplicarea unor măsuri concrete pentru curăţarea, decolmatarea şi dezinfectarea surselor de apă) .

4.5.10. AGENŢIA REGIONALA PENTRU PROTECTIA MEDIULUI

- desfăşoară acţiuni de prevenire a producerii unor evenimente (situaţii de urgenţă) prin monitorizarea calităţii apei , aerului şi solului;
- acţionează pentru limitarea şi îndepărtarea efectelor rezultate în urma producerii unui eveniment ;
- participă la gestionarea situațiilor de urgență generate de apariția animalelor sălbatice în zona așezărilor umane;
- asigură participarea în echipa de intervenție .

4.5.11. SISTEMUL DE GOSPODARIRE A APELOR

- urmăreşte şi supraveghează evoluţia în timp a parametrilor hidrometeorologici;
- asigură primirea informaţiilor de la unităţile furnizoare de date;
- urmăreşte şi supraveghează regimurile de exploatare operativă în concordanţă cu situaţia hidrometeorologică, cu starea folosinţelor de apă, cu activităţile complexe de apărare împotriva inundaţiilor;
- creează şi gestionează baza de date permanentă cuprinzând elementele caracteristice ale cursurilor de apă, ale construcţiilor hidrotehnice, precum şi valorile critice ale principalilor indicatori şi parametrii ce caracterizează sistemul apelor ;
- coordonează măsurile de intervenţie şi apărare în situaţii excepţionale, determinate de starea sau integritatea funcţională a lucrărilor hidrotehnice, incidente sau avarii directe ale acestora;
- coordonează activitatea de apărare împotriva inundaţiilor.

4.5.12. SPITALUL CLINIC DE PEDIATRIE

- acordarea primului ajutor şi asistenţă medicală la nevoie;
- suplimentarea capacităţii de spitalizare ;

- recrutarea personalului medical pensionat şi instalarea spitalului de campanie, în cazul producerii unui eveniment ;
- asigurarea asistenţei medicale de urgenţă pt. structurile de intervenţie operativă ;
- asigurarea medicamentelor şi instrumentarului medical pentru prevenirea şi în cazul producerii unor evenimente.

4.5.13. SERVICIUL PUBLIC ADMINISTRAREA CIMITIRULUI Municipiului Sibiu

- asigură logistica necesară pentru persoanele decedate în urma unei situaţii de urgenţă .

4.5.14. SERVICIUL PUBLIC GRĂDINA ZOOLOGICĂ SIBIU

- participă la gestionarea situațiilor de urgență generate de apariția animalelor sălbatice în zona așezărilor umane ;
- asigură cușca de transport , plasa de intervenție respectiv spațiul special amenajat pentru carantinare;
- transportul va fi asigurat de ISU Sibiu cu autovehicul special de la locul interventiei la Zoo Sibiu ;
- după realizarea de către D.S.V.S.A. Sibiu a setului de analize, în funcție de rezultate se va decide relocarea sau eutanasierea animalului carantinat la Zoo Sibiu.

Persoanele cu statut de membru în Comitetul Local pentru Situaţii de Urgenţă au drept de vot în cadrul şedinţelor Comitetului Local pentru Situaţii de Urgenţă.

CAPITOLUL V
OBLIGAŢIILE CONSULTANTILOR DIN CADRUL COMITETULUI LOCAL PENTRU SITUATII DE URGENTA

Obligaţiile consultanţilor Comitetului Local pentru Situaţii de Urgenţă în cadrul centrelor operative pe tipuri de dezastre , sunt următoarele :

5.1.Obligaţii generale :

a) participă la şedinţele Comitetului Local pentru Situaţii de Urgenţă al Municipiului Sibiu;
b) îi consiliază pe membrii comitetului asupra problemelor tehnice şi de specialitate;
c) asigură documentarea tehnică de specialitate.

Persoanele cu statut de consultant în cadrul Comitetului Local pentru Situaţii de Urgenţă nu au drept de vot în cadrul şedinţelor Comitetului Local pentru Situaţii de Urgenţă .

5.2. Obligații pe linie de specialitate :

5.2.1. SERVICIULUI PUBLIC JUDEŢEAN SALVAMONT SIBIU

- organizează, coordonează şi desfăşoară activităţile de salvare montană în Staţiunea Păltiniş, atunci când se impune;
- asigură preluarea apelurilor de urgenţă privind accidentele montane ;
- asigură permanenţa în staţiunea Păltiniş şi la refugiile din zonă ;
- în situaţii speciale şi în cazul producerii unor calamităţi naturale, colaborează cu celelalte servicii publice comunitare pentru apărarea şi / sau salvarea vieţii oamenilor sau a bunurilor materiale, după caz;
- îndeplineşte orice alte atribuţii legate de activitatea de salvare montană prevăzute de legislaţia în vigoare sau stabilite prin hotărâre a Consiliului Judeţean Sibiu sau prin dispoziţie a Preşedintelui Consiliului Judeţean Sibiu .

5.2.2. OCOLUL SILVIC SIBIU

- desfăşoară acţiuni de prevenire a apariţiei riscurilor la fondul forestier;
- participă la gestionarea situațiilor de urgență generate de apariția animalelor sălbatice în zona așezărilor umane ;
- asigură participarea în echipa de intervenție ;
- acţionează pentru limitarea şi înlăturarea efectelor rezultate în urma producerii unui eveniment (ex.în caz de incendiu).

5.2.3. CENTRUL REGIONAL DE PROGNOZA A VREMII – TRANSILVANIA SUD

- desfăşoară activităţi de prevenire a producerii unor evenimente meteo , în acest sens transmiţând prognoze privind starea vremii;
- în cazul producerii unui eveniment (situaţie de urgenţă) transmit în timp util prognoze privind starea vremii .

5.2.4. S.C. TURSIB S.A.

- asigură mijloacele de transport pentru evacuarea populaţiei în situaţii de urgenţă ;
- participă cu forţe şi mijloace proprii la revenirea la starea de normalitate.

5.2.5. SERVICIUL PUBLIC EVIDENŢA PERSOANELOR Municipiului Sibiu

- asigură informaţii privind populaţia în zona de intervenţie pentru evacuarea acesteia în cazul în care situaţia o impune .

5.2.6. SERVICIUL PUBLIC de POLIŢIE LOCALĂ

- desfăşoară acţiuni de prevenire pentru menţinerea ordinii publice;
- menţine ordinea publică pentru asigurarea activităţilor de intervenţie împreună cu forţele specializate , în zona de desfăşurare a situaţiei de urgenţă ;
- participă cu forţe proprii pentru revenirea la starea de normalitate.

CAPITOLUL VI
CENTRUL OPERATIV CU ACTIVITATE TEMPORARĂ
(SECRETARIAT TEHNIC)
~ CONSTITUIRE ŞI ATRIBUŢII PRINCIPALE ~

1.Centrul Operativ cu activitate temporară, se constituie numai la declararea stării de alertă, conform Schemei de organizare - Anexa 1 :

Pe timpul funcţionării Centrul Operativ cu activitate temporară îndeplineşte următoarele **atribuţii:**

a) centralizează şi transmite operativ la Centrul Operaţional al Inspectoratului pentru Situatii de Urgenţă al judeţului Sibiu date şi informaţii privind apariţia şi evoluţia stărilor potenţial generatoare de situaţii de urgenţă;
b) monitorizează situaţiile de urgenţă şi informează Inspectoratul pentru Situaţii de Urgenţă al judeţului Sibiu şi celelalte centre operationale şi operative interesate;
c) urmăreşte aplicarea regulamentelor privind gestionarea situaţiilor de urgenţă şi a planurilor de intervenţie şi cooperare specifice tipurilor de riscuri;
d) asigură transmiterea operativă a deciziilor, dispoziţiilor şi ordinelor, precum şi menţinerea legăturilor de comunicaţii cu centrele operaţionale şi operative implicate în gestionarea situaţiilor de urgenţă, cu dispeceratele integrate pentru apeluri de urgenţă şi cu dispeceratele proprii serviciilor şi forţelor care intervin în acest scop;
e) centralizează solicitările de resurse necesare pentru îndeplinirea funcţiilor de sprijin pe timpul situaţiilor de urgenţă şi fac propuneri pentru asigurarea lor;
f) gestionează baza de date referitoare la situaţiile de urgenţă;
g) îndeplineşte orice alte atribuţii şi sarcini privind managementul situaţiilor de urgenţă, prevăzute de lege şi de prezentul Regulament.

Centrul Operativ cu activitate temporară asigură Secretariatul Tehnic permanent al Comitetului Local şi, în acest sens, îndeplineşte urmatoarele **atribuţii specifice:**

a) asigură convocarea Comitetului Local pentru Situaţii de Urgenţă şi transmiterea ordinii de zi;
b) primeşte şi pregăteşte materialele pentru şedinţele Comitetului Local şi le prezintă preşedintelui şi membrilor comitetului;
c) asigura convocarea Comitetului Local pentru situaţii de urgenţă şi transmiterea ordinii de zi;
d) executa lucrările şi operaţiunile de secretariat pe timpul şedintelor;
e) asigură redactarea hotărârilor adoptate, precum şi a proiectelor de dispoziţii, pe care le prezintă spre aprobare;

f) difuzează la componentele Sistemului Naţional şi la autorităţile interesate documentele emise de Comitetul Local privind activitatea preventivă şi de intervenţie;
g) întocmeşte informări periodice privind situaţia operativă sau stadiul îndeplinirii hotărârilor adoptate;
h) întocmeşte proiecte de comunicate de presă şi le înaintează serviciului specializat din cadrul aparatului de specialitate al primarului municipiului Sibiu;
i) urmăreşte realizarea suportului logistic pentru desfăşurarea şedinţelor Comitetului Local pentru situaţii de urgenţă;
j) gestionează documentele Comitetului Local pentru situaţii de urgenţă;
k) asigură punctul de contact cu Secretariatul Tehnic permanent din cadrul Inspectoratului pentru Situaţii de Urgenţă al judeţului Sibiu;
l) îndeplineşte alte sarcini stabilite de Comitetul Local şi/sau de preşedintele acestuia.

Pe timpul îndeplinirii atribuţiilor de serviciu, personalul Centrului Operativ temporar este investit cu exerciţiul autorităţii publice.
Coordonarea tehnică şi de specialitate a Centrului Operativ temporar al Municipiului Sibiu se realizează, potrivit legii, de catre Inspectoratul pentru Situaţii de Urgenţă, care asigură şi menţinerea permanentă a fluxului informaţional cu acesta.
Conform H.G. nr. 557 / 2016 privin managementu tipurilor de risc , comandantul acțiunilor de intervenție în caz de dezastre produse la nivelul Județului Sibiu este Șeful Inspectoratului pt.Situații de Urgență al Județului Sibiu .

2.Structura organizatorică şi modul de lucru a centrului operativ , pe tipuri de dezastre este conform anexelor 2 – 16 .

CAPITOLUL VII
REALIZAREA CONDUCERII PE TIMPUL SITUAŢIILOR DE URGENŢĂ

7.1. Locul punctului de conducere şi dotarea tehnică a acestuia

Pe durata situaţiilor de urgenţă, conducerea se execută de către preşedintele şi vicepreşedintele Comitetului Local pentru Situaţii de Urgenţă din Punctul de comandă municipal al Serviciului pentru Situaţii de Urgenţă.

Dotarea Punctului de comandă include:
- linie telefonică digitală;
- conexiune internet;
- centrală de alarmare publică;
- staţii de emisie-recepţie - TETRA
- telefon mobil;
- radioreceptor;
- hărţi;
- alte materiale și tehnică necesare bunei funcționări, în funcție de situația de urgență .

7.2. Documente de conducere

Documentele care stau la baza activităţii de conducere sunt următoarele:

- Schema cu riscurile teritoriale din judeţ;
- Planul de analiză şi acoperire a riscurilor la nivelul Municipiului Sibiu;
- Planul de Evacuare la nivelul Municipiului Sibiu
- Regulamente privind gestionarea situaţiilor de urgenţă specifice tipurilor de riscuri;
- Planuri de intervenţie şi de cooperare.

7.3. Prezentarea sintezelor şi rapoartelor

Comitetul Local informează pe baza rapoartelor operative Comitetul Judeţean prin Centrul Operaţional al Inspectoratului pentru Situaţii de Urgenţă al Judeţului Sibiu asupra evoluţiei situaţiilor de urgenţă, precum şi asupra intervenţiei operative sau a executării operaţiunilor de evacuare.

7.4. Asigurarea legăturilor

Legăturile fir se realizează prin sistemul teritorial de telecomunicaţii al S.C. Orange comunication S.A.

Legăturile radio se realizează prin staţiile de emisie-recepţie TETRA din dotarea Serviciului pentru Situaţii de Urgenţă din cadrul Primăriei Municipiului Sibiu, prin Serviciu de Transmisiuni Speciale (S.T.S.) .

CAPITOLUL VIII
ATRIBUŢIILE OFIŢERULUI DE SERVICIU LA CONTINUITATE PE TIMPUL PRODUCERII UNOR SITUAŢII DE URGENŢĂ, PRECUM ŞI LA PRIMIREA INDICATIVULUI DE CONSTITUIRE A PERMANENŢEI (la starea de alertă)

8.1. Atribuţiile ofiţerului la continuitate :

Ofiţerul de serviciu la continuitate este angajat al Serviciului pentru Situaţii de Urgenţă din cadrul Primăriei Municipiului Sibiu.

Continuitatea se asigură în conformitate cu graficul trimestrial întocmit la nivelui Serviciului pentru Situații de Urgență și comunicat la Inspectoratul Județean pentru Situații de Urgență Sibiu și la Serviciul Public de Poliție Locală .

Ofiţerul de serviciu la continuitate are următoarele atribuţii:

- îndeplineşte funcţia de preşedinte al Comitetului Local pentru Situaţii de Urgenţă, cu toate obligaţiile şi atribuţiile care îi revin acestuia;
- nu poate părăsi localitatea pe durata îndeplinirii serviciului;
- în 15 minute de la declanşarea situaţiei de urgenţă, se prezintă la sediul Centrului Operativ cu activitate temporară;
- conduce activităţile de limitare şi înlăturare a efectelor situaţiei de urgenţă;

Ofiţerul la continuitate primeşte de la dispecerul Serviciului Public de Poliţie Locală mesajul cu privire la iminenţa producerii sau producerea unei situaţii de urgenţă la nivelul Municipiului Sibiu.

Verificarea autenticității mesajului de către Dispecerul Serviciului Public de Poliţie Locală (continuitate).

În primă urgenţă, ofiţerul la continuitate , **anunţă telefonic șeful Serviciului pentru Situații de Urgență,** precum şi se deplasa la locul (sau în zona) producerii situaţiei de urgenţă despre care a fost informat**.**

Șeful Serviciului pentru Situații de Urgență comunică conducerii Comitetului Local pentru Situaţii de Urgenţă, prin mesaj telefonic , situația de urgență propriu – zisă , către :

- Primarul Municipiului Sibiu
- Viceprimarul Municipiului Sibiu
- Secretarul primăriei .

În etapa următoare, **ofiţerului la continuitate** îi revine obligaţia de a anunţa factorii care urmează să intervină , conform schemelor de organizare (**anexe** ale prezentului Regulament de Organizare și Funcționare) , în funcţie de specificul situaţiei de urgenţă produsă.

În paralel cu anunţarea factorilor implicaţi în intervenţie (reprezentanţi în Comitetul Local pentru Situaţii de Urgenţă ai principalelor instituţii şi operatori economici de pe raza Municipiului Sibiu cu atribuţii în gestionarea situaţiilor de urgenţă), ofiţerul la continuitate este responsabil cu anunţarea personalului Serviciului pentru Situaţii de Urgenţă şi a personalului de intervenţie din cadrul acestuia.

8.2. Permanenţa

Ofiţerul de serviciu la permanenţă are următoarele atribuţii:

- centralizează şi transmite la Centrul Operaţional Judeţean date şi informaţii cu privire la apariţia şi evoluţia stărilor potenţial generatoare de situaţii de urgenţă;
- monitorizează situaţiile de urgenţă şi informează Inspectoratul pentru Situaţii de Urgenţă Judeţean şi celelalte centre operaţionale şi operative interesate;
- urmăreşte aplicarea regulamentelor privind gestionarea situaţiilor de urgenţă şi a planurilor de intervenţie şi cooperare specifice tipurilor de riscuri;
- asigură transmiterea operativă a deciziilor dispoziţiilor şi ordinelor precum şi menţinerea legăturilor de comunicaţii cu Centrul Operaţional Judeţean şi alte centre operative implicate în gestionarea situaţiilor de urgenţă, cu dispeceratele pentru apeluri de urgenţă, precum şi cu propriile servicii şi forţe care intervin;
- centralizează solicitările de resurse necesare pentru îndeplinirea funcţiilor de sprijin pe timpul situaţiilor de urgenţă şi face propuneri pentru asigurarea acestora;
- gestionează baza de date referitoare la situaţiile de urgenţă;
- îndeplineşte orice alte atribuţii şi sarcini privind managementul situaţiilor de urgenţă prevăzute de lege.

CAPITOLUL IX
DISPOZIŢII FINALE

9.1. Asigurarea materială şi financiară

Fondurile băneşti pentru realizarea dotărilor Comitetului Local pentru Situaţii de Urgenţă al Municipiului Sibiu, se vor asigura din bugetul propriu, alocat anual cu această destinaţie.

Finanţarea acţiunilor de înlăturare a efectelor şi consecinţelor situaţiilor de urgenţă se efectuează potrivit prevederilor legale în vigoare.

Spaţiile de lucru sunt echipate cu mobilier, aparatură şi echipament de comunicaţii, echipament de comunicaţii speciale şi de cooperare, informatică şi birotică, corespunzător componenţei comitetului şi atribuţiilor acestuia.

9.2. Intrarea în vigoare şi punerea în aplicare

Prezentul Regulament intră în vigoare de la data aprobării lui prin Hotărâre a Consiliul Local al Municipiului Sibiu .

De punerea în aplicare a dispoziţiilor prezentului Regumalent răspunde Primarul Municipiului Sibiu .

Câte un exemplar al Regulamentului va fi pus la dispoziţia membrilor şi consultanţilor din componenţa Comitetului Local pentru Situaţii de Urgenţă al Municipiului Sibiu.

Verificat, Șef Serviciu pt. Situații de Urgență Sorin Avram	Întocmit, Consilier S.S.U. Oltean Adrian Virgil

PRIMĂRIA MUNICIPIULUI SIBIU

Str. Samuel Brukenthal Nr.2, 550178 Sibiu, România
tel. 0269-208800, fax. 0269-208811 pms@sibiu.ro, www.sibiu.ro
Facebook: Primăria Municipiului Sibiu, Sibiu City App

ID VII.A.2

DISPOZIȚIA NR. 194

privind actualizarea componenței Comitetului Local pentru Situații de Urgență al Municipiului Sibiu, respectiv ai secretariatului tehnic al acestuia, a consultanților și a Centrului Operativ cu activitate temporară

Primarul Municipiului Sibiu,

Analizând referatul nr. 4032/23.01.2025 prin care Serviciul pentru situații de urgență al Municipiului Sibiu propune actualizarea componenței Comitetului Local pentru Situații de Urgență al Municipiului Sibiu, respectiv ai secretariatului tehnic al acestuia, a consultanților și a Centrului Operativ cu activitate temporară,

Având în vedere faptul că prin H.C.L. nr. 428/2021 s-a aprobat Regulamentul de organizare și funcționare a Comitetului Local pentru Situații de Urgență (C.L.S.U.) al Municipiului Sibiu și a Centrului Operativ cu activitate temporară, unde a fost prezentată componența pe funcții a membrilor C.L.S.U. al Municipiului Sibiu, al secretariatului tehnic al acestuia și consultanții C.L.S.U.,

În conformitate cu prevederile art. 4 alin. 4 și art. 7 din H.G. nr. 1491/2004 pentru aprobarea Regulamentului - cadru privind structura organizatorică, atribuțiile, funcționarea și dotarea comitetelor și centrelor operative pentru situații de urgență, art. 12 alin. 2 din O.U.G. nr. 21/2004 privind Sistemul Național de Management al Situațiilor de Urgență, cu modificările și completările ulterioare,

În temeiul dispozițiilor art. 155 alin. 1 lit. d, art. 155 alin. 5 lit. b, art. 196 alin. 1 lit. b și art. 243 alin. 1 lit. a din OUG nr. 57/2019 privind Codul administrativ,

DISPUNE:

Art. 1 Se actualizează membrii Comitetului Local pentru Situații de Urgență al Municipiului Sibiu, conform anexei nr. 1, care face parte integrantă din prezenta dispoziție.

Art. 2 Se actualizează membrii Secretariatului tehnic al Comitetului Local pentru Situații de Urgență al Municipiului Sibiu, conform anexei nr. 2, care face parte integrantă din prezenta dispoziție.

Art. 3 Se actualizează consultanții Comitetului Local pentru Situații de Urgență al Municipiului Sibiu și ai Centrelor Operative cu activitate temporară, conform anexei nr. 3, care face parte integrantă din prezenta dispoziție.

Art. 4 Începând cu data emiterii prezentei dispoziții se abrogă Dispoziția nr. 2074/2022 a Primarului Municipiului Sibiu, având același obiect de reglementare.

Art. 5 Serviciul pentru situații de urgență al Municipiului Sibiu va asigura executarea prezentei dispoziții.

PRIMAR,
Astrid Cora Fodor

Contrasemnează
SECRETAR GENERAL
Dorin Ilie Nistor

Emisă în Sibiu la 05.02.2025

PRIMĂRIA MUNICIPIULUI SIBIU **Anexa nr. 1 la Disp. 194/2025**

Membrii Comitetului Local pentru Situații de Urgență al Municipiului Sibiu

Nr. crt.	Nume, prenume	Instituția / Funcția în cadrul instituției	Funcția în C.L.S.U.
1	Astrid Cora Fodor	Primăria Municipiului Sibiu (Primar)	Președinte
2	Helmut Lerner	Primăria Municipiului Sibiu (Viceprimar)	Vicepreședinte
3	Dorin - Ilie Nistor	Primăria Municipiului Sibiu (Secretar general)	Membru
4	Sorin Avram	Primăria Municipiului Sibiu (Șef Serviciu pentru Situații de Urgență)	Membru
5	Cristian Racz	Primăria Municipiului Sibiu (Director Direcția generală dezvoltare și digitalizare)	Membru
6	Marius Jivan	Primăria Municipiului Sibiu (Arhitect Șef)	Membru
7	Teodor Birț	Primăria Municipiului Sibiu (Administrator Public)	Membru
8	Mioara Ganea	Serviciul Public Comunitar de Evidență a Persoanelor(Director)	Membru
9	Adina Goța	Serviciul Public de Administrare a Cimitirului (Director)	Membru
10	Ciprian Rațiu	Primăria Municipiului Sibiu (Director Tehnic)	Membru
11	Adrian - Gheorghe Aldea	Serviciul Public de Poliție Locală (Director)	Membru
12	Marius Lunca	Serviciul Public Managementul Integrat pentru Ecosisteme (Director)	Membru ( )
13	Mirela Gligore	Primăria Municipiului Sibiu (Purtător de cuvânt)	Membru
14	Iancu Andrei	Inspectoratul pentru Situații de Urgență al Județului Sibiu Str.Vasile Cîrlova, nr. 16-22	

15	Mitrea Stefan	Poliția Municipiului Sibiu Str. Revoluției , nr. 4-6
16	Apetrei Dumitrel	Inspectoratul Județean de Jandarmi Calea Poplăcii, nr. 85
17	Tatu Măierean	S.C. "APA – CANAL" S.A. Str. Eschil, nr. 6
18	Marian Popa	Serviciul Public Salubrizare, Protecția Mediului și Administrarea Domeniului Public Piața Mică, nr.22
19	Laurențiu – Florin Tamaş	E- ON GAZ ROMANIA Str. Mihail Kogălniceanu, nr. 2
20	Vasile Cohuț	Orange Comunications Str. N. Bălcescu , 13
21	Dorel Fălămaș	S.C. "ELECTRICA" S.A. Sibiu Str. Uzinei,1-7
22	Constantin Cristian Stănescu	Direcția Sanitar Veterinară și Siguranța Alimentelor Calea Șurii Mari , nr. 21
23	Lavinia Voicu	Direcția de Sănătate Publică Sibiu
24.	Dan Manea	Agenția pentru Protecția Mediului str. Hipodromului, nr. 2A
25.	Dumitru Domnar	Sistemul de Gospodărire a Apelor Sibiu Str. Autogării, nr. 10
26.	Camelia Grigore	Spitalul Public de Pediatrie Sibiu Str.G. Barițiu, nr. 3

PRIMAR
ASTRID CORA FODOR

ROMÂNIA - Județul SIBIU - PRIMĂRIA - Municipiul SIBIU

SECRETAR GENERAL
DORIN ILIE NISTOR

Membrii
Secretariatului tehnic al Comitetului Local pentru Situații de Urgență al Municipiului Sibiu

Nr. crt.	Nume, prenume	Instituția / Funcția în cadrul instituției	Funcția în Secretariatul tehnic al CLSU
1.	Dorin-Ilie Nistor	Primăria Municipiului Sibiu (Secretar general)	Preşedinte Secretariat Tehnic C.L.S.U.
2.	Adrian Virgil Oltean	Primăria Municipiului Sibiu (consilier Serviciul pentru Situații de Urgență)	Secretar
3.	Teodor Birț	Primăria Municipiului Sibiu (Administrator public)	Membru
4.	Cristian Racz	Primăria Municipiului Sibiu (Director Direcția generală dezvoltare și digitalizare)	Membru
5.	Sorin Avram	Primăria Municipiului Sibiu (Șef Serviciul pentru Situații de Urgență)	Membru
6.	Ciprian Rațiu	Primăria Municipiului Sibiu (Director Direcția Tehnică)	Membru
7.	Daniel Isac	Serviciul Public Salubrizare, Protecția Mediului și Administrarea Domeniului Public (Consilier juridic)	Membru
8.	Marian Popa	Serviciul Public Salubrizare, Protecția Mediului și Administrarea Domeniului Public (Director)	Membru
9.	Mihaela Sabău	Direcția de Asistență Socială Sibiu (Director)	Membru

PRIMAR
ASTRID CORA FODOR

SECRETAR GENERAL
DORIN ILIE NISTOR

PRIMĂRIA Municipiul SIBIU - Județul SIBIU

Consultanții
Comitetului Local pentru Situații de Urgență al Municipiului Sibiu şi ai Centrelor Operative cu activitate temporară

Nr. crt.	Nume, prenume	Instituție / Operator economic	Funcția în C.L.S.U.
1	Popescu Ionel Dan	Serviciul Județean de Salvamont Sibiu	Consultant
2	Narcisa Milian	Serviciul Regional de Prognoză a Vremii Sibiu	Consultant
3	Csila Peter	S.C. "TURSIB" S.A.	Consultant
4	Daniela Igna	Serviciul Public Evidența Persoanelor Municipiului Sibiu	Consultant
5	Răzvan Ureche	Ocolul Silvic Sibiu	Consultant
6	Marin Nicolae	Serviciul Public de Poliție Locală	Consultant

PRIMAR
ASTRID CORA FODOR

SECRETAR GENERAL
DORIN ILIE NISTOR

ROMÂNIA - Județul SIBIU - Municipiul SIBIU - PRIMĂRIA

r. Flux informațional - operativ - decizional
C.L.S.U. SIBIU

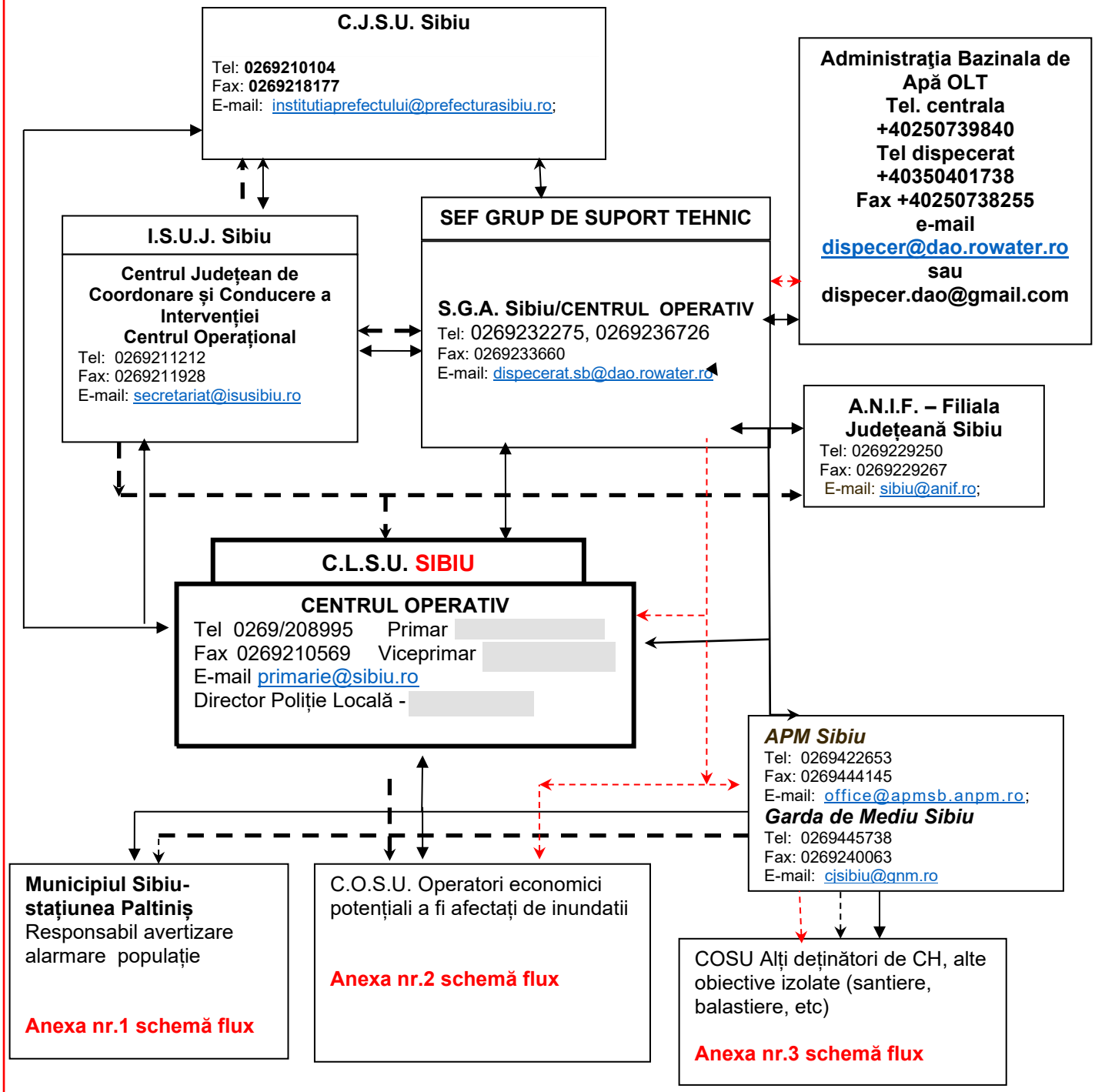

Flux operativ, **Flux Decizional** structură ierarhică

Flux Atenționari/Avertizari hidrologice și meteorologice

HARTĂ INUNDABILITATE

Bazinul Hidrografic CIBIN

PLANUL PENTRU PREVENIREA, PROTECŢIA ŞI DIMINUAREA EFECTELOR INUNDAŢIILOR ÎN BAZINUL HIDROGRAFIC OLT

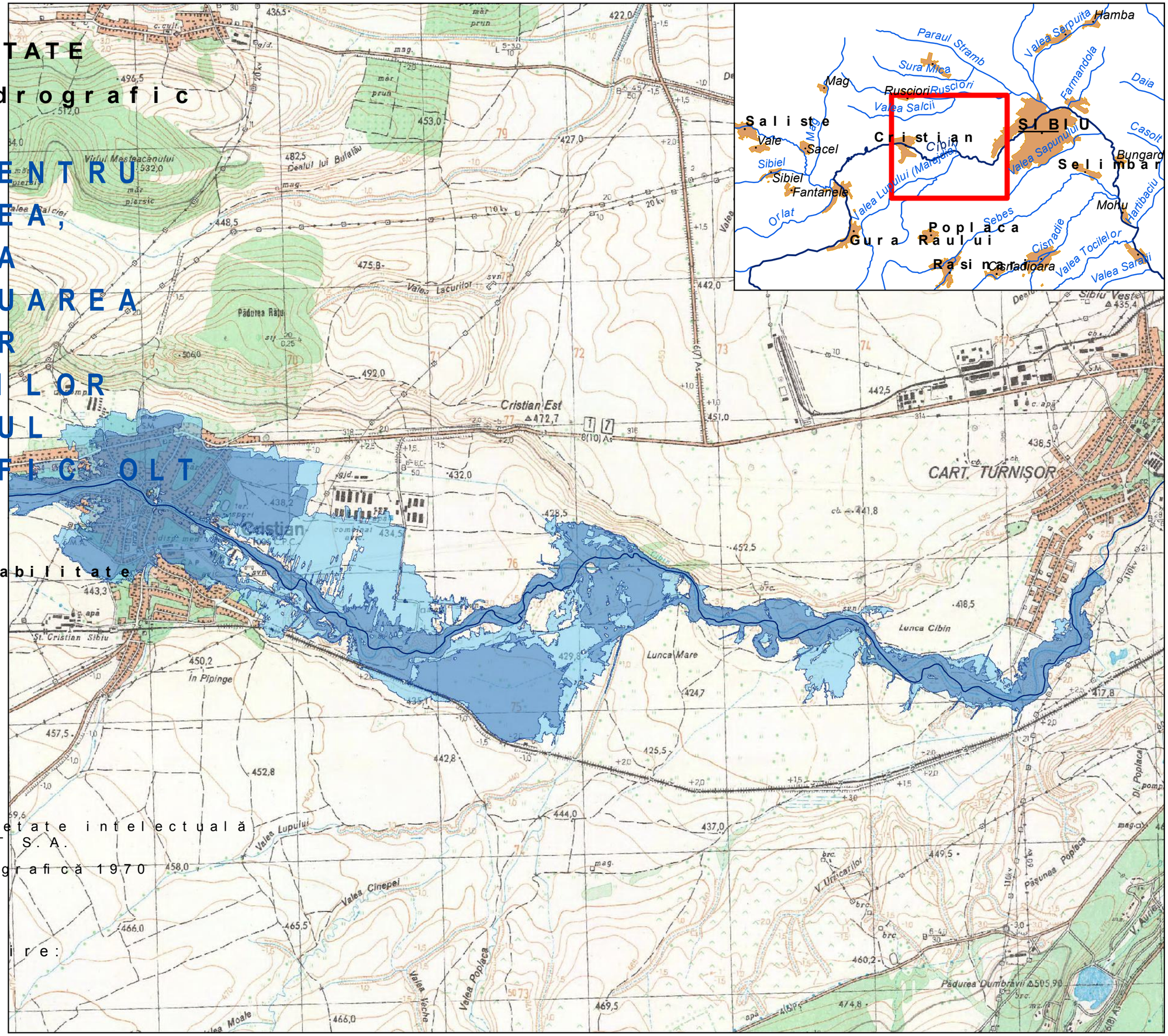

Legendă

Râul Cibin

Limite de Inundabilitate

1 %

0.2 %

Planşa 1

AQUAPROIECT S.A.

Documentaţie proprietate intelectuală S.C. AQUAPROIECT S.A.

Proiecţie Stereografică 1970

N

1:25000

Scară tipărire: 1:1 A3

0 0.5 1 Km

HARTĂ INUNDABILITATE

Bazinul Hidrografic CIBIN

PLANUL PENTRU PREVENIREA, PROTECŢIA ŞI DIMINUAREA EFECTELOR INUNDAŢIILOR ÎN BAZINUL HIDROGRAFIC OLT

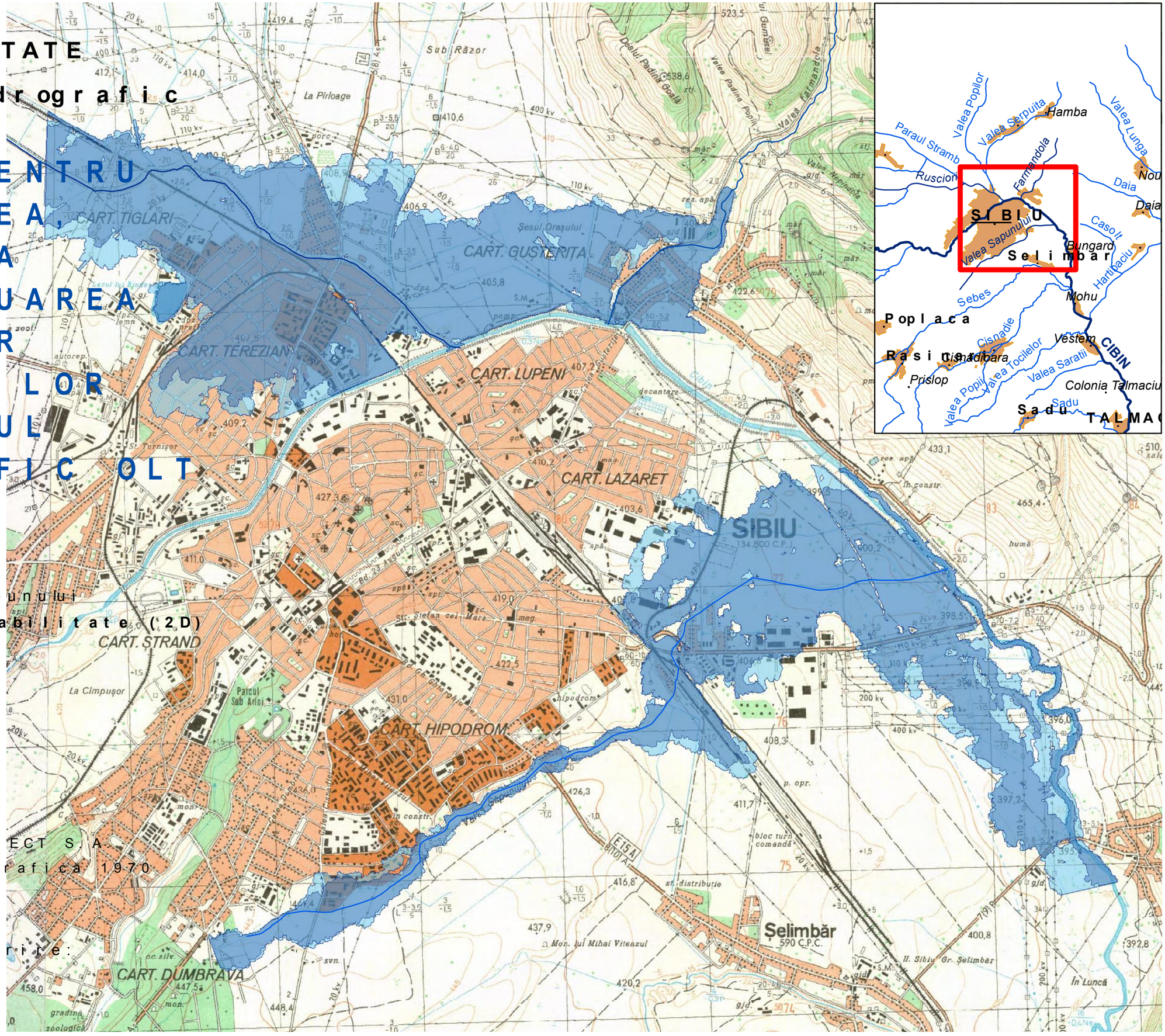
CART. TIGLARI
CART. GUSTERITA
CART. TEREZIAN
CART. LUPENI
CART. LAZARET
SIBIU
CART. STRAND
CART. HIPODROM
CART. DUMBRAVA
Selimbăr
Poplaca
Rasinari
Paraul Stramb
Valea Popilor
Valea Serpuita
Hamba
Valea Lunga
Farmandola
Rusciori
Daia
Casolt
Valea Sapunului
Bungard
Hartipaciu
Sebes
Mohu
Cisnadie
Vestem
CIBIN
Valea Tocilelor
Valea Saratii
Prislop
Colonia Talmaciu
Sadu
TALMA
Sub Răzor
La Pîrloage
Şesul Oraşului
Dealul Padina Goală
Valea Padina Popii
Valea Farmandola
Valea Nepindola
Lacul lui Binder
Parcul Sub Arini
La Cimpuşor
Str. Ştefan cel Mare
Bd. 23 August
Str. Gh. Ghiorghe Doja
Valea Cisnadie
Valea Sebesului
Str. Turnişor
Str. Dr. Ion Rădulescu
Str. Valea Frumoasă
Str. Valea Cetăţii
Str. Valea Lupului
Str. Valea Cetăţii
Str. Valea Sebesului
Str. Valea Cisnadie
Str. Valea Lupului
Str. Valea Frumoasă

HARTĂ INUNDABILITATE

Bazinul Hidrografic CIBIN

PLANUL PENTRU PREVENIREA, PROTECŢIA ŞI DIMINUAREA EFECTELOR INUNDAŢIILOR ÎN BAZINUL HIDROGRAFIC OLT

Legendă

Râul Cibin

Limite de Inundabilitate 2D

1%

0.2%

Planșa 1

AQUAPROIECT S.A.

Elaborat: AQUAPROIECT S.A.

Proiecţie Stereografică 1970

N

1:25000

Scara tipărire: 1:1 A3

0 0.5 1 Km

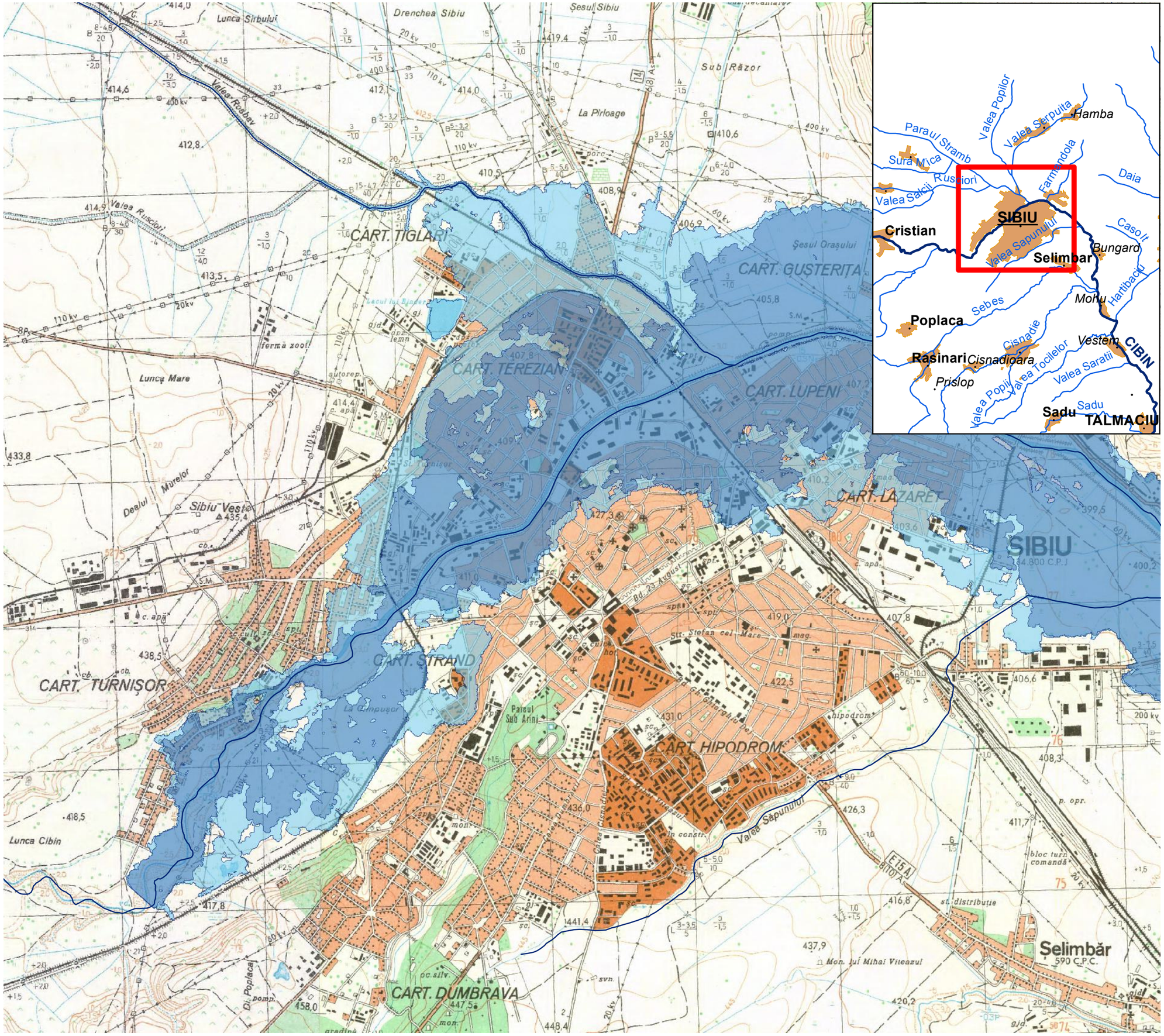

HARTĂ INUNDABILITATE

Bazinul Hidrografic CIBIN

PLANUL PENTRU PREVENIREA, PROTECŢIA ŞI DIMINUAREA EFECTELOR INUNDAŢIILOR ÎN BAZINUL HIDROGRAFIC OLT

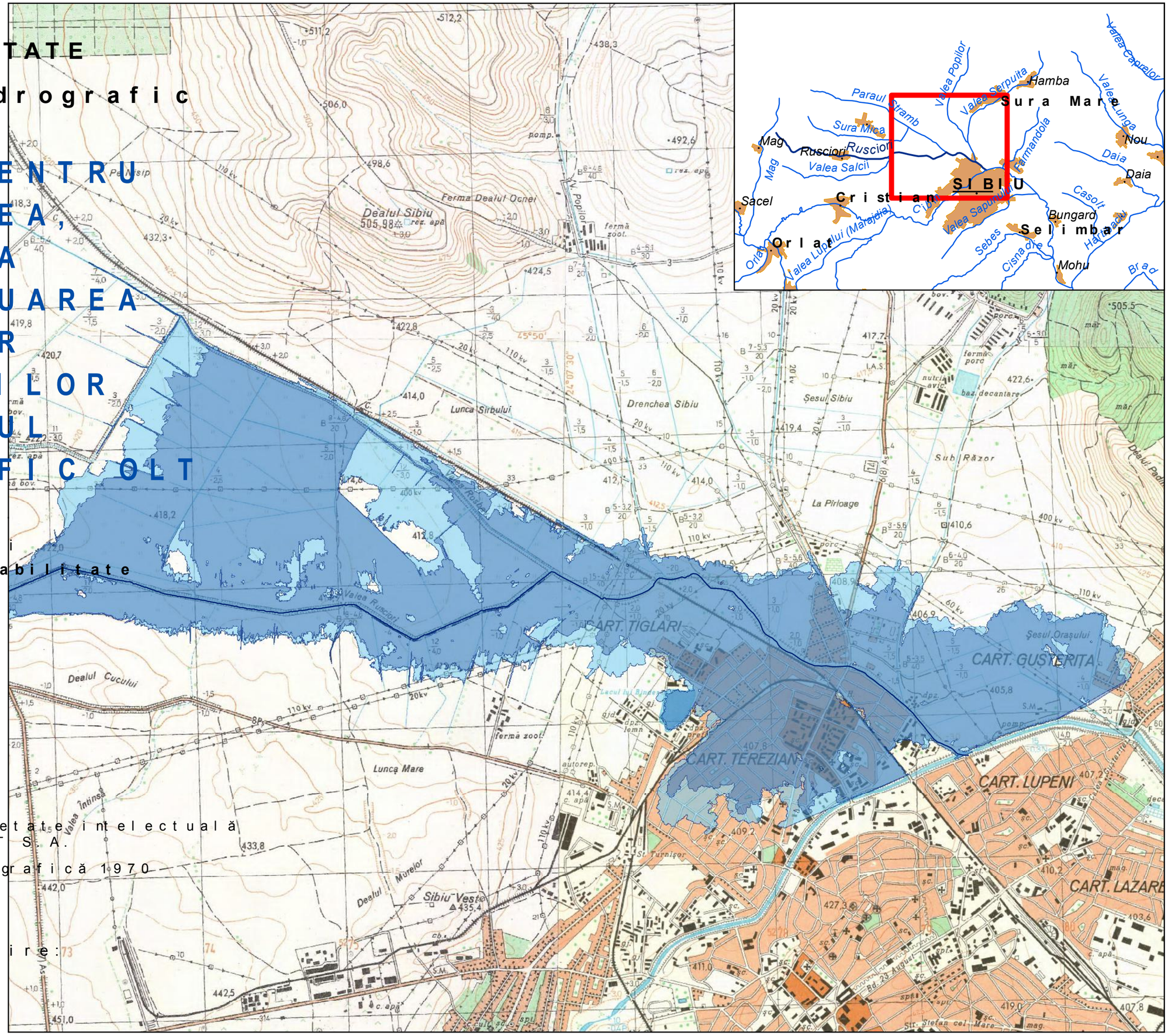

Legendă

Râul Rusciori

Limite de Inundabilitate

1 %

0.2 %

Planşa 1

AQUAPROIECT S.A.

Documentaţie proprietate intelectuală S.C. AQUAPROIECT S.A.

Proiecţie Stereografică 1970

N

1 : 25000

Scară tipărire: 1:1 A3

0 0.5 1 Km

HARTĂ INUNDABILITATE

Bazinul Hidrografic CIBIN

PLANUL PENTRU PREVENIREA, PROTECŢIA ŞI DIMINUAREA EFECTELOR INUNDAŢIILOR ÎN BAZINUL HIDROGRAFIC OLT

Legendă

Râul Cibin

Limite de Inundabilitate 2D

1%

0.2%

Planșa 2

AQUAPROIECT S.A.

Elaborat: AQUAPROIECT S.A.

Proiecţie Stereografică 1970

N

1:25000

Scara tipărire: 1:1 A3

0 0.5 1 Km

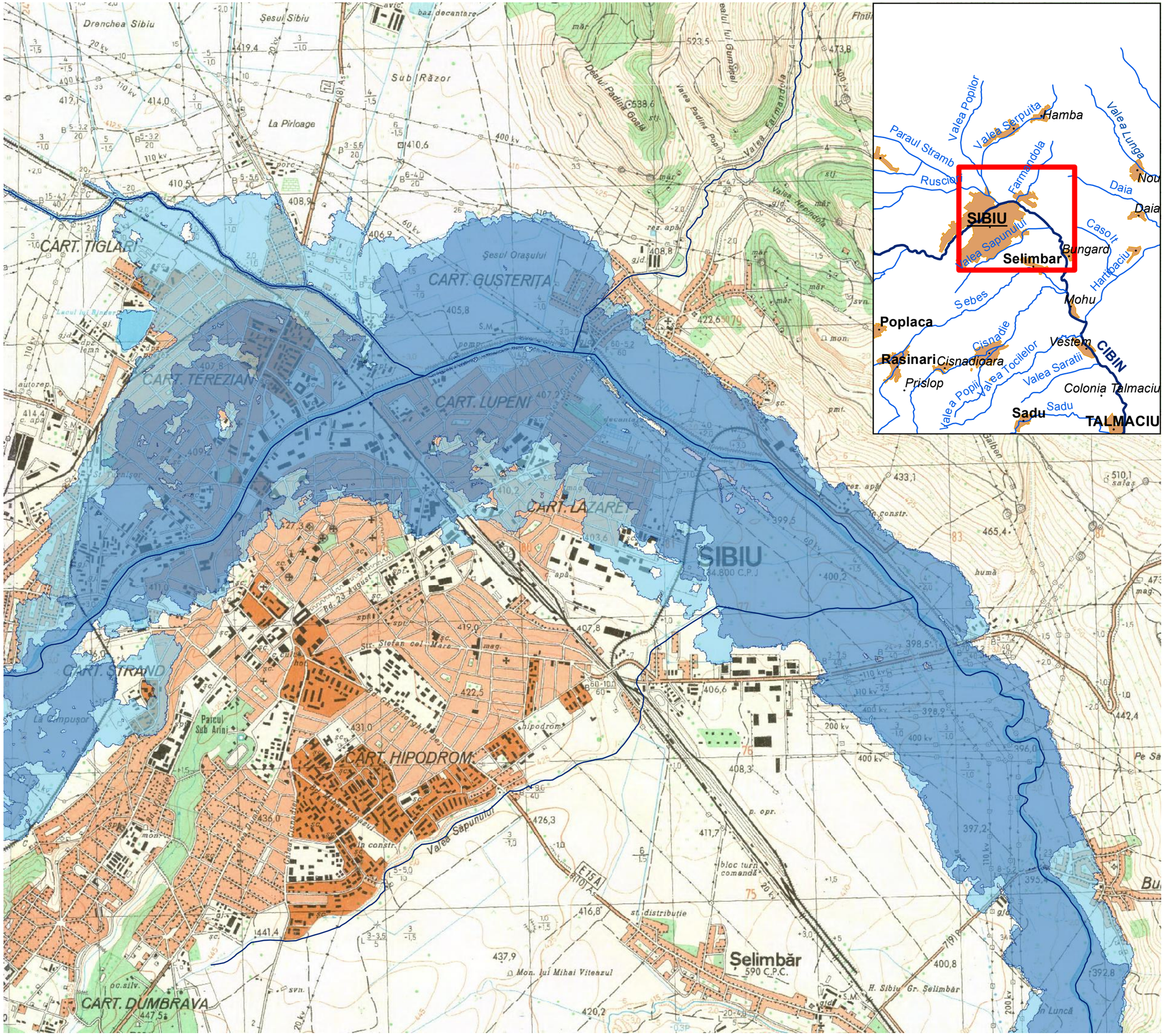

HARTĂ INUNDABILITATE

Bazinul Hidrografic CIBIN

PLANUL PENTRU PREVENIREA, PROTECŢIA ŞI DIMINUAREA EFECTELOR INUNDAŢIILOR ÎN BAZINUL HIDROGRAFIC OLT

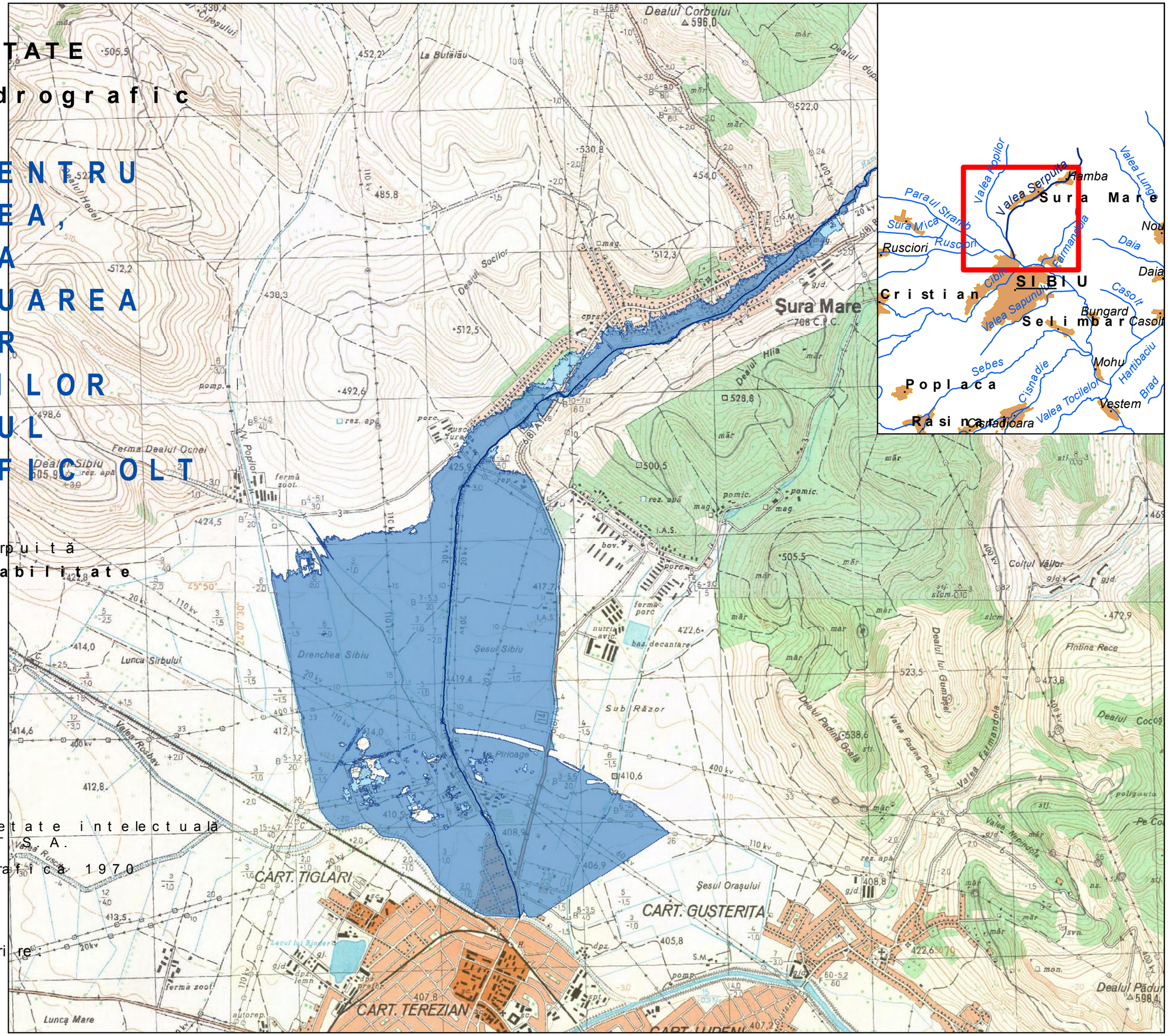

Legendă

Râul Valea Şerpuită

Limite de Inundabilitate

1 %

0.2 %

Planşa 1

AQUAPROIECT S.A.

Documentaţie proprietate intelectuală S.C. AQUAPROIECT S.A.

Proiecţie Stereografică 1970

N

1 : 25000

Scară tipărire: 1 : 1 A3

0 0.5 1 Km

HARTĂ INUNDABILITATE

Bazinul Hidrografic CIBIN

PLANUL PENTRU PREVENIREA, PROTECŢIA ŞI DIMINUAREA EFECTELOR INUNDAŢIILOR ÎN BAZINUL HIDROGRAFIC OLT

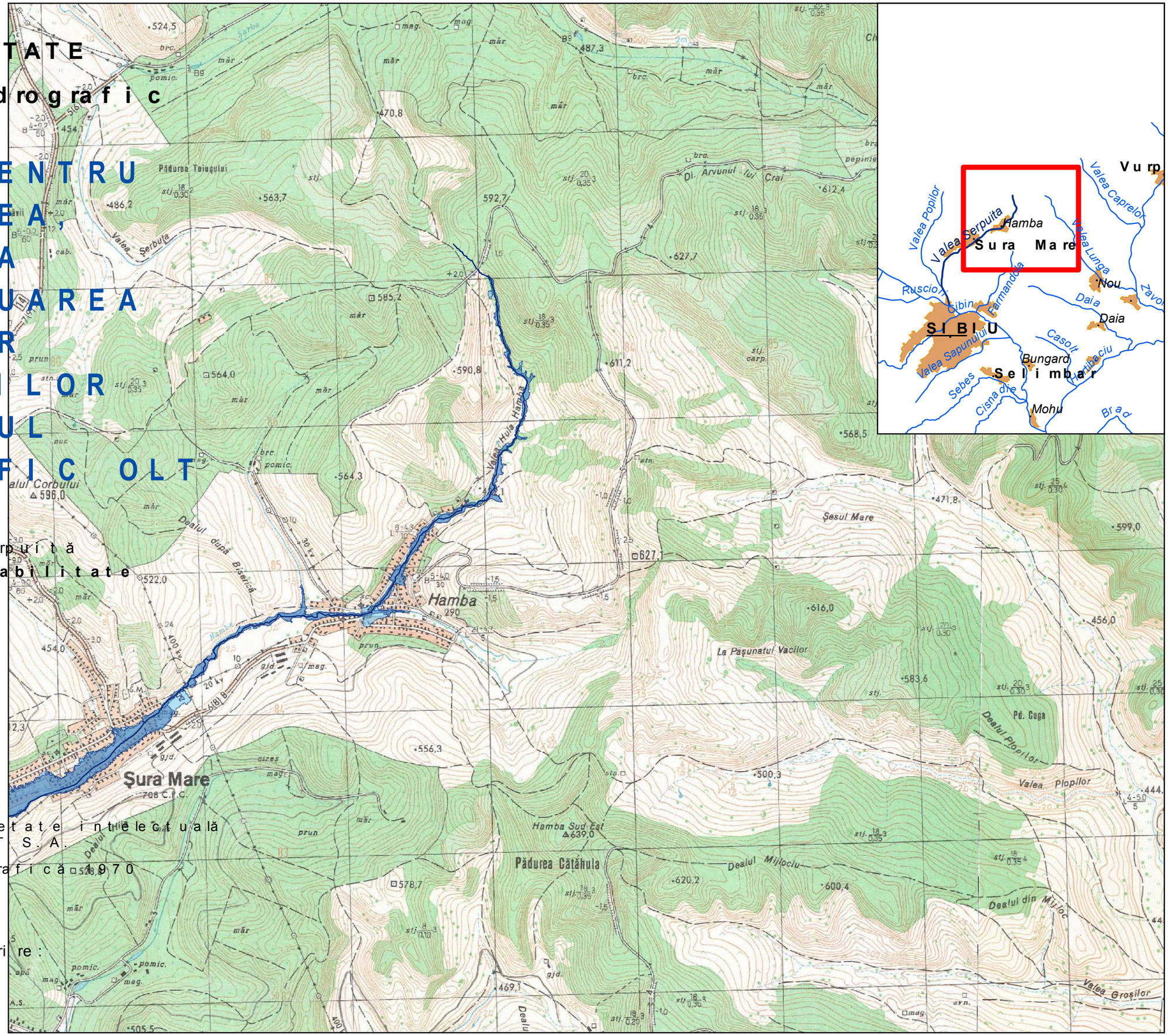

Legendă

Râul Valea Şerpuită

Limite de Inundabilitate

1 %

0.2 %

Planşa 2

AQUAPROIECT S.A.

Documentaţie proprietate intelectuală S.C. AQUAPROIECT S.A.

Proiecţie Stereografică 1970

N

1 : 25000

Scară tipărire: 1 : 1 A3

0 0.5 1 Km

Statiunea Paltinis
Harta inundabilitate

N
W E
S

Legenda

- Sirena electrica
- Clopot biserica
- Hidrant
- Pod
- Traseu evacuare
- Surse poluare
- Statii transport
- Zona evacuare
- Torent necadastrat
- Poteci
- Zone inundabile
- Hidrografie
- Constructii
- Drumuri
- Parcari
- Limita intravilan
- Limita administrativa

Scara 1:2500
1cm = 25m

0 250 500 750 1000
Metera

Serviciul pentru Situatii de Urgenta
PMS - Informatica/GIS, 27.07.2017

Sibiu

Bazinul Hidrografic Cibin
Raul Cibin

VIILE SIBIULUI

Legenda

Stirea e-adresa

Surse poluante

Stirea e-adresa

Zone poluate

Clopot biserica

Zone inundabile

Traseu preluare

Hidrografie

Traseu subterana

Strada

Digul

Cal ferata

Regularizare

Limita intravilan

Municipiul
Sibiu

Harta inundabilitate
Bazinul Hidrografic Cibin
Paraul Rusciori,
Paraul Valea Rece (Farmandoala),
Paraul Valea Sapunului

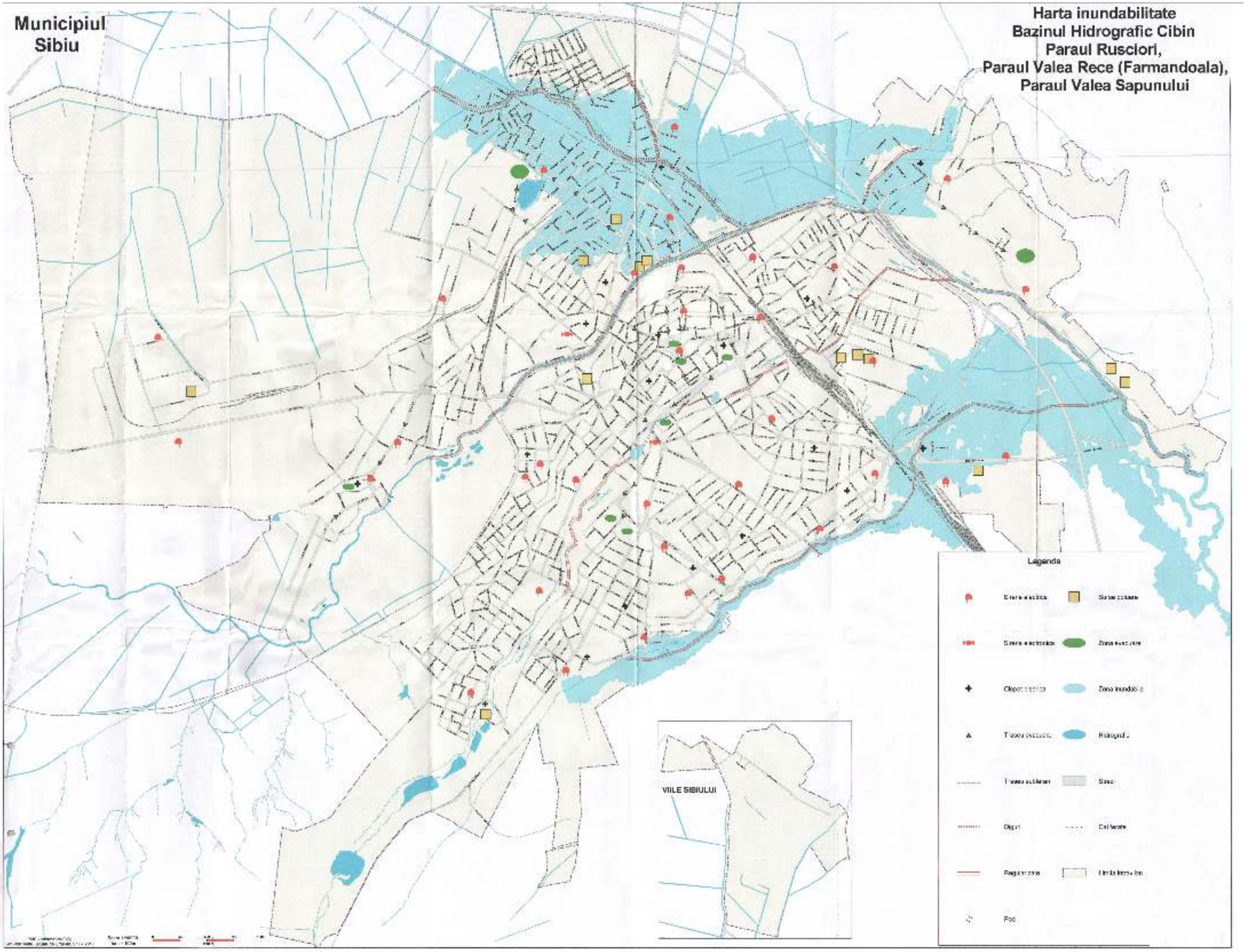

MĂSURI DE APĂRARE ÎMPOTRIVA INUNDAŢIILOR LUATE LA NIVEL LOCAL

COMITETUL LOCAL PENTRU SITUAȚII DE URGENŢĂ SIBIU

Măsuri de apărare împotriva inundațiilor luate la nivel local

Nr. crt.	**Măsuri la atingerea :** **- cotei de atenție (CA)** **- fazei I de apărare la diguri** **- fazei I de apărare la ghețuri** **pragurilor de avertizare la precipitații COD GALBEN**	**Măsuri la atingerea ;** **- cotei de inundație (CI)** **- fazei II a de apărare la diguri** **- fazei II a de apărare la ghețuri** **- pragurilor de agravare la precipitații COD PORTOCALIU**	**Măsuri la atingerea :** **- cotei de pericol (CP)** **- fazei a III a la de apărare la diguri** **- fazei a III a de apărare la ghețuri** **“ Meteor roșu “ pentru precipitații COD ROȘU**	**Măsuri la ieșirea din dispozitivul de apărare**
	- Se convoacă C.L.S.U ; - Se convoacă S.V.S.U ; - Se instituie permanență la sediul primăriei; Se avertizează populația şi obiectivele social – economice asupra fenomenelor apărute (avertizări hidro – meteo, atingerea cotei de atenție) ; - Se verifică şi se pregăteşte stocul de apărare împotriva inundaţiilor ; - Se urmăresc creşterile de nivel ale apelor; - Se supraveghează punctele critice ; Se transmit informaţii telefonice şi se transmit după caz **Rapoarte Operative** la **I.S.U. Sibiu şi S.G.A. Sibiu** cu privire la apariţia şi evoluţia fenomenelor, precum şi descrierea măsurilor întreprinse; **FAZA I-A DE APĂRARE LA GHETURI** Se vor aplica măsurile prevăzute la atingerea cota de atenţie, in plus : - Pe timpul scurgerii gheţurilor se acţionează pentru evitarea formarii podurilor de gheata in zonele înguste, meandrate si in zona podurilor si podeţelor; Se va interveni pentru spargerea gheţii din zona de contact a culeelor podurilor, podeţelor utilizând fierăstraie speciale ; **PRAGUL DE AVERTIZARE LA PRECIPITAȚII** Se vor aplica măsurile prevăzute la atingerea cota de atenţie, in plus : -Se asigura dirijarea apelor pluviale prin reţeaua de colectare – dirijare si evacuare - Se avertizează taberele de animale din zona albiilor majore ale cursurilor de apa si a ravenelor in vederea luărilor măsurilor de evacuare;	Se convoacă Serviciul Voluntar pentru Situaţii de Urgenţă, precum şi personalul apt de muncă şi se acţionează în zonele critice, acolo unde este cazul, cu lucrări provizorii - Se avertizează populația şi obiectivele social – economice asupra fenomenelor apărute (avertizări hidro – meteo, atingerea cotei de inundaţie) Se dispun măsuri suplimentare de supraveghere a cursurilor de apa cu echipe de intervenţie proprii din cadrul SVSU ; În funcţie de evoluţia fenomenelor hidro – meteorologice, se dispune evacuarea populaţiei şi bunurilor social – economice aflate în zone inundabile ; - Se dirijează forţele, materialele si mijloacele de apărare proprii în zonele afectate, iar in caz de necesitate se solicita suplimentarea acestora de la **C.J.S.U. Sibiu, I.S.U.** Sibiu si **S.G.A. Sibiu** și se acţionează in punctele critice pentru • supraînălţarea malurilor în funcţie de cotele maxime prognozate ; • realizarea unor lucrări provizorii pentru punerea în siguranţă, a oamenilor şi animalelor, bunurilor social – economice ; • supravegherea permanentă a digurilor avându-se în vedere apariţia infiltraţiilor, fisurilor, prăbuşirilor ; • efectuarea de şanţuri pentru scurgerea apei în dreptul gospodăriilor populaţiei ; Se transmit informaţii telefonice şi se transmit **Rapoarte Operative la I.S.U. Sibiu şi S.G.A Sibiu** cu privire la apariţia şi evoluţia fenomenelor, precum şi descrierea măsurilor întreprinse; **FAZA A II-A DE APĂRARE LA GHETURI** Se vor aplica măsurile prevăzute la atingerea cota de inundaţie, in plus: Se va interveni in zonele critice pentru asigurarea scurgerii apei in aval de îngrămădirile de sloiuri ; **PRAGUL DE AGRAVARE LA PRECIPITAȚII** Se vor aplica măsurile prevăzute la atingerea cota de inundaţie, in plus: - Se limitează extinderea deteriorărilor prin executarea unor lucrări provizorii ; Membrii comisiei se vor deplasa in zonele afectate, dispunând Măsuri operative si constatând efectele acestora ;	Se mobilizează toată populaţia de pe raza localităţii pentru intervenţii manuale şi mecanice - Se avertizează populaţia şi obiectivele social – economice asupra fenomenelor apărute (avertizări hidro – meteo, atingerea cotei de pericol) ; - Se evacuează populaţia, animalele şi bunurile social – economice în zone dinainte prestabilite şi se comunică instituţiilor judeţene (CJSU Sibiu, ISU Sibiu şi SGA Sibiu) deciziile de evacuare ; Se asigură asistenţă medicală, cazare şi alimente populaţiei evacuate ; - Se actionează in continuare cu forte si mijloace proprii pentru limitarea efectelor produse ; - În funcţie de situaţiile ivite se solicită sprijin Comitetului Judeţean pentru Situaţii de Urgenţă şi instituţiilor judeţene implicate în gestionarea situaţiilor de urgenţă generate de fenomene hidrometeorologice periculoase - Se transmit informaţii telefonice şi se transmit **Rapoarte Operative la I.S.U. Sibiu şi S.G.A. Sibiu** cu privire la apariţia şi evoluţia fenomenelor, precum şi descrierea măsurilor întreprinse; **FAZA A III-A DE APĂRARE LA GHETURI** Se vor aplica măsurile prevăzute la atingerea cota de pericol, in plus : - Se va solicita la ISU Alba intervenţia cu unităţi specializate in folosirea explozivelor ; **PRAGUL DE PERICOL PENTRU PRECIPITAȚII** Se vor aplica măsurile prevăzute la atingerea cota de pericol, in plus : Se localizează apele provenite din scurgerile de pe versanţi si le dirijează in albiile cursurilor de apa, gravitaţional sau prin pompare ;	- Se constituie comisii formate din reprezentanţi ai C.L.S.U precum şi ai C.J.S.U. pentru identificarea pagubelor fizice şi valorice determinate de fenomenele hidrometeorologice periculoase şi a măsurilor necesare pentru refacerea obiectivelor afectate ; Se sprijină populaţia pentru refacerea sau repararea locuinţelor afectate ; - În limita fondurilor disponibile se refac căile de comunicaţii, solicitându-se sprijin C.J.S.U acolo unde situaţia depăşeşte posibilităţile primăriilor. - Se încearcă repunerea în funcţiune a liniilor electrice, telefonice, etc afectate ; Se demolează toate lucrarile hidrotehnice provizorii de apărare care impiedica desfasurarea normala a activitatilor si recuperarea materialelor care mai pot fi folosite ; - Se transmit informaţii telefonice şi se transmit **Rapoarte Operative la I.S.U. Sibiu şi S.G.A Sibiu** cu privire la evoluţia fenomenelor, precum şi descrierea măsurilor întreprinse;

Tabel cu date caracteristice de apărare a obiectivelor inundabile.

COMITETUL LOCAL PENTRU SITUAŢII DE URGENŢĂ SIBIU

DATE CARACTERISTICE DE APĂRARE A OBIECTIVELOR INUNDABILE

Nr. crt.	Cod SIRUTA	Comitetul local	Sursele de risc: Curs de apă/toate cursurile de apă de pe raza localităţii (permanente sau nepermanente), formaţiuni torenţiale	Cod cadastral curs apa	Cauzele inundarii: revarsare, scurgeri de pe versanti, blocaje gheturi/plutitori, baltiri, ape interne, accidente la construcţii hidrotehnice (diguri, baraje), incapacitate de preluare retea canalizare, etc	Număr telefon şi fax, e-mail la primărie, post de poliţie, şcoală, etc	Amplasament staţie hidrometrică avertizoare/ post pluviometric avertizor	Mărimi de apărare avertizoare			Amplasament staţie hidrometrică locală	Mărimi locale de apărare			Timpul de propagare a viiturilor sau de concentrare a precipitaţiilor periculoase de la postul pluviometric la obiective	Obiective aflate în zone de risc la inundaţii şi accidente la construcţii hidrotehnice	Lucrări hidrotehnice de apărare existente - caracteristici/cursul de apă pe care sunt amplasate. Caracteristici tehnice	Probabilităţile de depăşire asociate debitelor caracteristice de calcul/de tranzitare actuale ale construcţiei hidrotehnice existente, cu valorile debitelor aferente
								CA	CI	CP		CA	CI	CP				
								F1	F2	F3		F1	F2	F3				
0	1	2	3	4	5	6	7	8	9	10	11	12	13	14	15	16	17	18
		BAZINUL HIDROGRAFIC OLT																
	143450	**MUNICIPIUL/ ORAŞUL/ COMUNA SIBIU**																
1	145774	Oras Sibiu	Raul Cibin -albia SGD -maluri PMS	VIII-1.120	Revarsare	Primaria 0269/208800 Serv. pt. Situatii de Urgenta 0269/208995 Fax 0269/210569 Apel de urgenta 112; 0269/211212	SH SIBIU – Râul CIBIN	DIGURI	DIGURI	DIGURI	SH Sibiu cota absoluta 403,56 mMB	250	350	450	6-7 Ore	645 case si anexe gospodaresti 8 km strazi 5 ha gradini 13 ha fanete 1 ha teren arabil 9 obiective economice 3 scoli 2 gradinite 3 Sali de sport 2 biserici 8 km retea electrica 8 km retea gaz 8 km retea apa	Regularizare şi îndiguiri lungime = 6,4 km, material pamant, înălţime medie = 1,5 m, lăţime coronament = 3 m, pantă taluz 1:1,5, An PIF 1974, deţinător SGA Sibiu,	asig.verif. 1%- 380mc/s si 5% -205mc/s
2	143469	ORAS SIBIU	rau Cibin/ Acumularea Gura Raului	VIII-1.120	accident la acumularea Gura Raului											Cartierul Turnișor, Cartierul Ștrand, Cartierul Gușterița, Cartierul Terezian, Cartierul Lupeni, Cartierul Țiglari, Cartierul Lazaret, Cartierul Piața Cibin, I.S.U.J. Sibiu, 1.308 gospodării, 15 km străzi, 49 ha teren agricol, 14 km rețele electrice, 12 km rețea de gaz,		

																S.C. Apă Canal S.A., S.C. Mondex S.A., S.C. Independența S.A., S.C. Tondach S.A., S.C. Pim S.A. Sibiu, S.C. Balanța S.A., S.C. Libertatea S.A., S.C. Scandia Română S.A. Populație 51.550 persoane Colectivități de animale (1.992 bovine și cabaline, 4.360 porcine)		
3.	143469	Oras Sibiu	Parau Rusciori	VIII-1.120.6	Revarsare		SH …. – Raul……	DIGURI	DIGURI	DIGURI	SH ….. - Rau…..	235	425	480		117 case si anexe gospodaresti 4 km strazi 1.5 ha gradini 0.5 ha fanete 1 ha teren arabil 4 km retea electrica 4 km retea gaz 4 km retea apa 3.2 km CF	Regularizare şi îndiguiri lungime = 2 km, material dirocamente si dale,pantă taluz 1:1,5, An PIF 1976 deţinător SGA	asig. calc. 5%-
4.	143469	Oras Sibiu	Parau Valea Șerpuită(pr. Șurii	VIII-1.120.6.3	Revarsare		-	-	-	-	-	-	-	-	-	138 case si anexe gospodaresti 1 km strazi 0.5 ha gradini 0.5 ha fanete 1 ha teren arabil 1 obiectiv economic 1 km retea electrica 1 km retea gaz 1 km retea apa	Regularizare şi îndiguiri lungime = 2000 km, material pamant, inaltime = 0,8 m, pantă taluz 1:1,5, an construcţie 1976 deţinător CL Sibiu	-
5.	143469	Oras Sibiu	Parau Farmandoala	VIII-1.120.7	Activare torent											208 case si anexe gospodaresti 1 km strazi 0.3 ha gradini 0.3 ha fanete 0.4 ha teren arabil 1 obiectiv economic 0.7 km retea electrica 0.7 km retea gaz 0.7 km retea apa	Regularizare R. Valea Rece la Sibiu , L = 700 m , Din care aparare de mal cu pereu de dale 700 m; An PIF = 1976 ; Detinator CL Sibiu	asig.calc.10%
6.	143469	Oras Sibiu	Parau Valea Sapunului	VIII-1.120.8	necadastrat											Case şi anexe gospodăreşti 581 Străzi 1 km Teren agricol: 2 ha,din care: grădini 0,3 ha, fâneţe 1,3 ha teren arabil 0,4 ha, Obiective economice 2, Obiective sociale: şcoli 2, grădiniţe 2, săli de sport 2, biserici 1 Reţele: energie electrică 0,5 km, gaze naturale 0,5 km, apă 0,5 km, Cale ferată 0,3 km	Regularizare lungime = 4000 km, an construcţie 1976 deţinător CL Sibiu	asig.calc.10% -
7.	143469	Oras Sibiu	Parau Trimbach -canal		necadastrat											598 case si anexe gospodaresti 6 km strazi 0.3 ha gradini 3.3 ha fanete 0.4 ha teren arabil 4 obiective economice 3 scoli 2 gradinite	Regularizare Pr. Trinkbach la Sibiu , L = 3000 m , cu 7 diguri de atenuare in cascada a unui volum total 0.47 mil .mc. An PIF = 1983 ; Detinator CL Sibiu. ;	asig. 1%-36mc/s si 5% -20.3mc/s

																2 sali de sport 2 biserici 3.5 km retea electrica 3.5 km retea gaz 3.5 km retea apa 0.3 km CF		
8.	143469	Oras Sibiu	Parau Trimbach Barajul 1		necadastrat										10 min	Obiectiv social (parţial): Complexul Muzeal „Astra”	Acumulare permanentă Muzeul Satului Q golire de fund 1 mc/s Pantă amonte 1:2 Aval 1:5 Material pamant Lungime coronament 170 m Lăţime coronament 3,5 m Hmax 6 m V la nivel normal de retenţie 0,08 mil mc Supraf la nivel norm. de retenţie 1,8 ha Guri de golire 3An PIF 1983 Deţinător Muz. Satului	asig. 5% - 17.1mc/s
9.	143469	Oras Sibiu	Parau Trimbach Barajul 2		necadastrat										10 min	Obiectiv social (parţial): Complexul Muzeal „Astra”	Acumulare permanentă Gradina Zoologica Q golire de fund 1 mc/s Pantă amonte 1:2 Aval 1:5 Material pamant Lungime coronament 145 m Lăţime coronament 5,70 m Hmax 4 m V la nivel normal de retenţie 0,014 mil mc Supraf la nivel norm. de retenţie 4 ha Guri de golire 1 An PIF 1983 Deţinător Serv. Public	asig. 1%-33.3mc/s si 5% -18.8mc/s
10.	143469	Oras Sibiu	Parau Trimbach Barajul 3		necadastrat										2-3 min	Obiectiv social (parţial): Complexul Muzeal „Astra”	Acumulare permanentă Gradina Zoologica Q golire de fund 1 mc/s Pantă amonte 1:2 Aval 1:5 Material pamant Lungime coronament 110 m Lăţime coronament 4,8 m Hmax 4 m V la nivel normal de retenţie 0,09 mil mc Supraf la nivel norm. de retenţie 2,3 ha Guri de golire 1 An PIF 1983 Deţinător Serv. Public	asig. 1%-33.3mc/s si 5% -18.8mc/s
11.	143469	Oras Sibiu	Parau Trimbach Barajul 4		necadastrat										5-8 min		Acumulare nepermanentă Valea Aurie Q golire de fund 1 mc/s Pantă amonte 1:2 Aval 1:5 Material pamant	asig. 1%-34.0mc/s si 5% -19.2mc/s

																	Lungime coronament 160 m Lăţime coronament 4 m Hmax 6 m V la nivel normal de retenţie 0,08 mil mc Supraf la nivel norm. de retenţie 1,9 ha Guri de golire 1 An PIF 1983 Deţinător CL Sibiu	
12.	143469	Oras Sibiu	Parau Trimbach Barajul 5		necadastrat										15-20 min	Obiective: 0,27 km strazi	Acumulare nepermanentă Valea Aurie Q golire de fund 1 mc/s Pantă amonte 1:2 Aval 1:5 Material pamant Lungime coronament 160 m Lăţime coronament 4,2 m Hmax 6 m V la nivel normal de retenţie 0,08 mil mc Supraf la nivel norm. de retenţie 1,8 ha Guri de golire 1 Ecluze 1 An PIF 1983 Deţinător CL Sibiu	asig. 1%-35mc/s si 5% -19.8mc/s
13.	143469	Oras Sibiu	Parau Trimbach Barajul 6		necadastrat											0.5 km strazi 1 obiectiv social	Acumulare nepermanentă Valea Aurie Q golire de fund 1 mc/s Pantă amonte 1:2 Aval 1:5 Material pamant Lungime coronament 170 m Lăţime coronament 4,2 m Hmax 6 m V la nivel normal de retenţie 0,14 mil mc Supraf la nivel norm. de retenţie 4,1 ha Guri de golire 1 Ecluze 1 An PIF 1983 Deţinător CL Sibiu	asig. 1%-36mc/s si 5% -20.3mc/s
14.	143469	Oras Sibiu	Ape interne		necadastrat												sistem de desecare Sibiu-2557ha, L=50,88km-Functional; Detinator ANIF Filiala Sibiu	
15.	143478	Stațiunea Păltiniș	Torent.		necadastrat											0.5 km drumul hotilor 1 km DJ106		

Semnificaţia mărimilor caracteristice de apărare

A. Pentru zonele îndiguite ale cursurilor de apă:

a) Faza I de apărare - atunci când nivelul apei ajunge la piciorul taluzului exterior al digului pe o treime din lungimea acestuia;

b) Faza a II-a de apărare - atunci când nivelul apei ajunge la jumătatea înălţimii dintre cota fazei I şi cea a fazei a III-a de apărare;

c) Faza a III-a de apărare - atunci când nivelul apei ajunge la 0,2 m - 1,5 m sub cota nivelurilor apelor maxime cunoscute sau sub cota nivelului maxim pentru care s-a dimensionat digul respectiv sau la depăşirea unui punct critic.

B. Pentru zonele neîndiguite ale cursurilor de apă, în secţiunile staţiilor hidrometrice:

a) cota de atenţie - C.A. - nivelul la care pericolul de inundare este posibil după un interval de timp relativ scurt, necesitând o vigilenţă sporită în cazul desfăşurării unor activităţi expuse la inundaţii;

b) cota de inundaţie - C.I. - nivelul la care se produc revărsări importante care pot conduce la inundarea primului obiectiv;

c) cota de pericol - C.P. - nivelul la care pot fi necesare măsuri deosebite de evacuare a oamenilor şi bunurilor, restricţii la folosirea podurilor şi căilor rutiere, precum şi luarea unor măsuri deosebite în exploatarea construcţiilor hidrotehnice.

MUNICIPIUL SIBIU
HARTA DE RISC LA ALUNECARI DE TEREN

PALTINIS

Sursa info: Proiect "Inventar cu hărți de risc natural la nivelul Teritoriului Jud. Sibiu" - 2013, conf. L 575/2001
Proiectant: S.C. Primarons Group S.R.L.
Beneficiar: Consiliul Județean Sibiu
Publicat: PMS - informatica/GIS, 24.05.2017

Scara 1:15000

MUNICIPIUL SIBIU
HARTA DE RISC LA ALUNECARI DE TEREN

VIILE SIBIULUI

TROPINII NOI

LEGENDA

POTENTIAL DE PRODUCERE AL ALUNECARILOR SCAZUT

0.10-0.30 probabilitate scazuta

0.03 - 0.10

POTENTIAL DE PRODUCERE AL ALUNECARILOR INTRU

0.10-0.30 probabilitate medie

0.10 - 0.15

0.15 - 0.20

0.20 - 0.25

0.25 - 0.30

0.31-0.50 probabilitate medie-mare

0.31 - 0.35

0.35 - 0.40

0.40 - 0.45

0.45 - 0.50

POTENTIAL DE PRODUCERE AL ALUNECARILOR RIDICAT

0.51-0.80 probabilitate mare

0.51 - 0.55

0.55 - 0.60

0.60 - 0.65

0.65 - 0.70

0.70 - 0.75

0.75 - 0.80

0.80 - 1.00 probabilitate foarte mare

0.80 - 0.85

0.85 - 0.90

0.90 - 0.95

0.95 - 1.00

ZONE IN CARE SE POATE DOVEDI IN URMA REALIZARII STUDIILOR GEOTEHNICE

ZONE IN CARE SE POATE DOVEDI IN URMA REALIZARII STUDIILOR GEOTEHNICE CA ACESTEIA SE ADMITE SE DA CONDITIONAT DE REALIZAREA LUCRARILOR DE STABILIZARE TERITORIU

ZONE IN CARE SE POATE CONSTRUI IN URMA REALIZARII STUDIILOR GEOTEHNICE CA ACESTEIA SE ADMITE SE DA CONDITIONAT DE REALIZAREA LUCRARILOR DE STABILIZARE TERITORIU

ZONE IN CARE SE POATE CONSTRUI IN URMA REALIZARII STUDIILOR GEOTEHNICE CA ACESTEIA SE ADMITE SE DA CONDITIONAT DE REALIZAREA LUCRARILOR DE STABILIZARE TERITORIU

INTRUSIUNI DE CONSTRUIRE

Sursa info: Proiect "Intocmirea hartilor de risc natural la nivelul Teritoriului Jud. Sibiu" - 2013, conf. L575/2001
Proiectant: SC. Primacons Group SRL.
Beneficiar: Consiliul Judetean Sibiu
Prelucrat: PMS - InformaticaGIS, Serv. Sit. Urgenta, 24.05.2017

Scara 1:10000

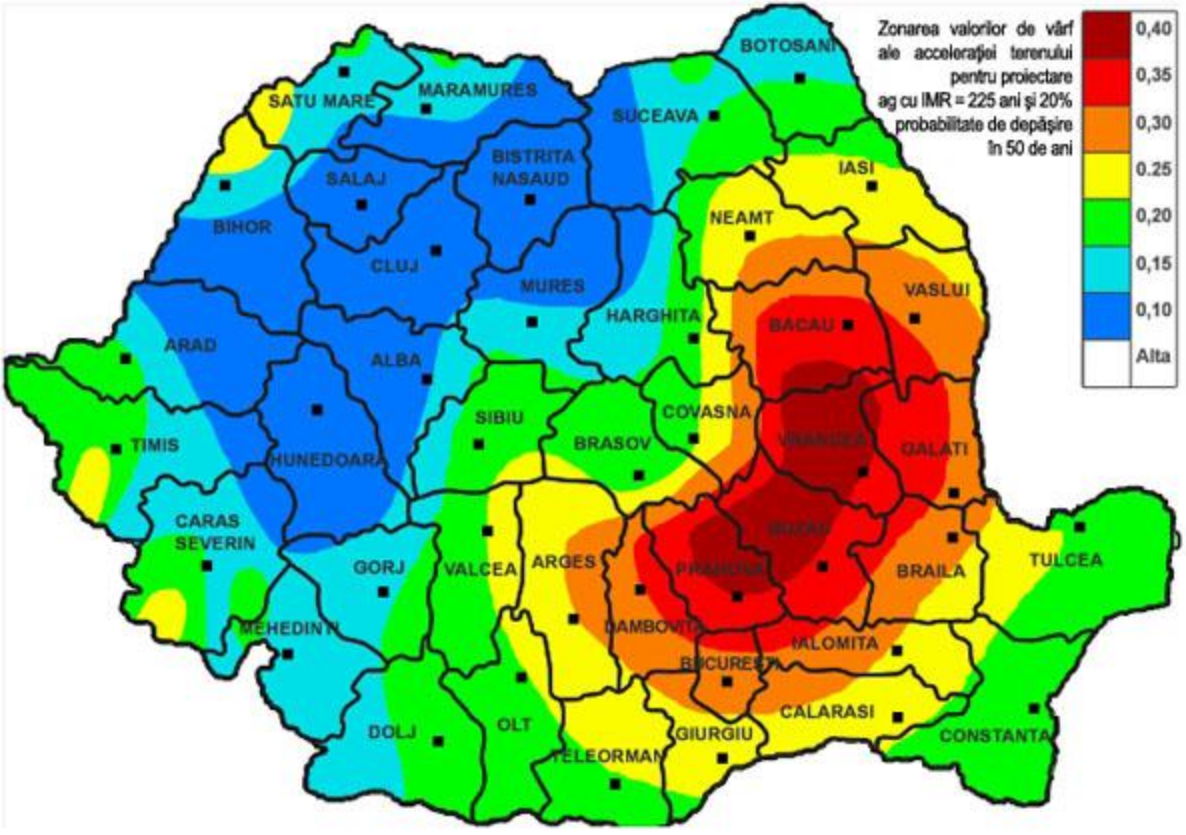
Zonarea valorilor de vârf
ale accelerației terenului
pentru proiectare
ag cu IMR = 225 ani și 20%
probabilitate de depășire
în 50 de ani
0,40
0,35
0,30
0,25
0,20
0,15
0,10
Alta
BOTOSANI
SATU MARE
MARAMURES
SUCEAVA
BISTRITA NASAUD
SALAJ
IASI
BIHOR
NEAMT
CLUJ
MURES
VASLUI
HARGHITA
BACAU
ARAD
ALBA
SIBIU
COVASNA
TIMIS
HUNEDOARA
BRASOV
VRANCEA
GALATI
CARAS SEVERIN
BUZAU
GORJ
VALCEA
ARGES
PRAHOVA
BRAILA
TULCEA
MEHEDINTI
DAMBOVITA
IALOMITA
BUCURESTI
CALARASI
DOLJ
OLT
GIURGIU
CONSTANTA
TELEORMAN

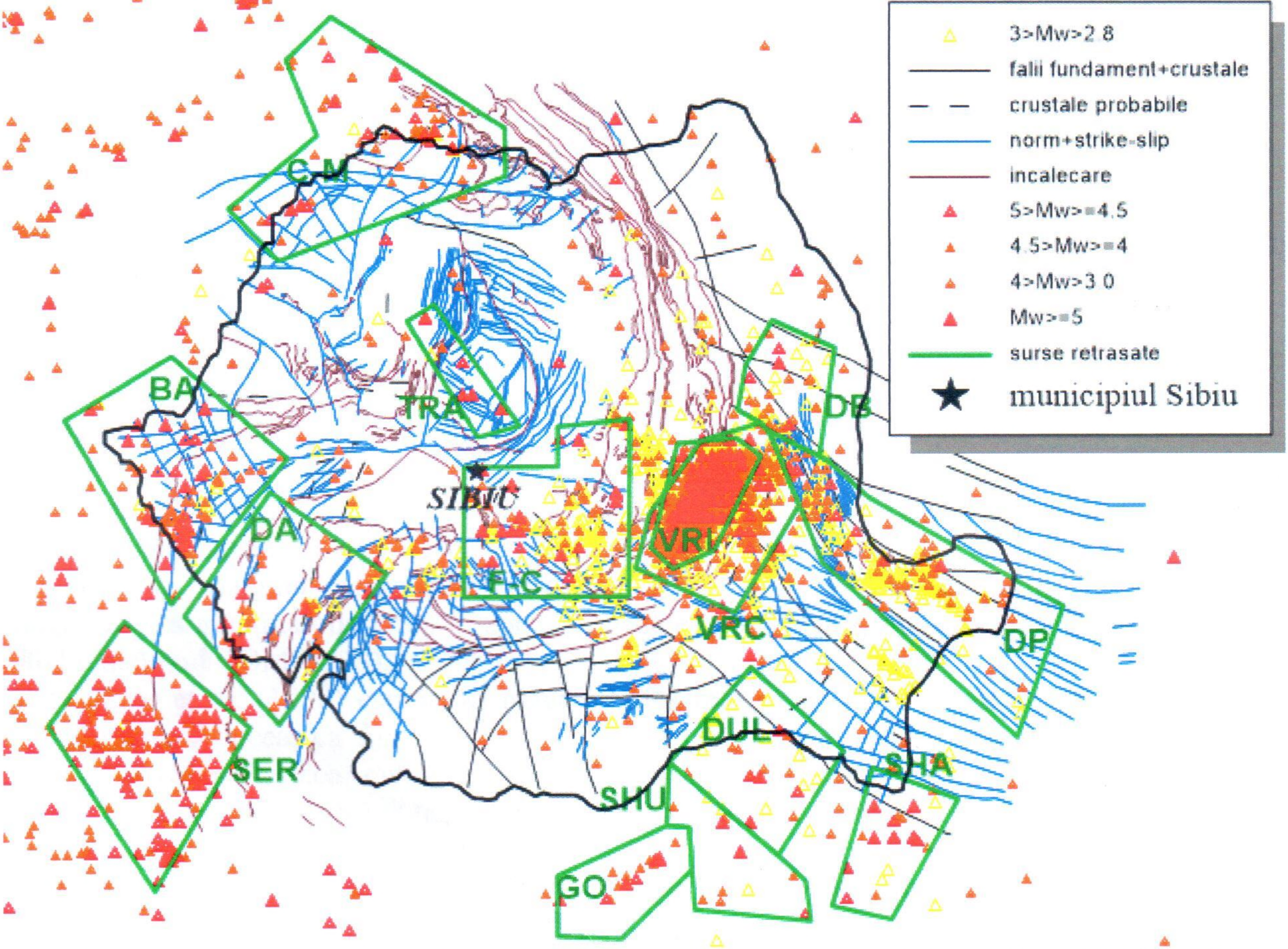

Figura 2 : Zone seismogene care contribuie la hazardul seismic al Romaniei (http://infp.infp.ro/bigsees/Results.html)

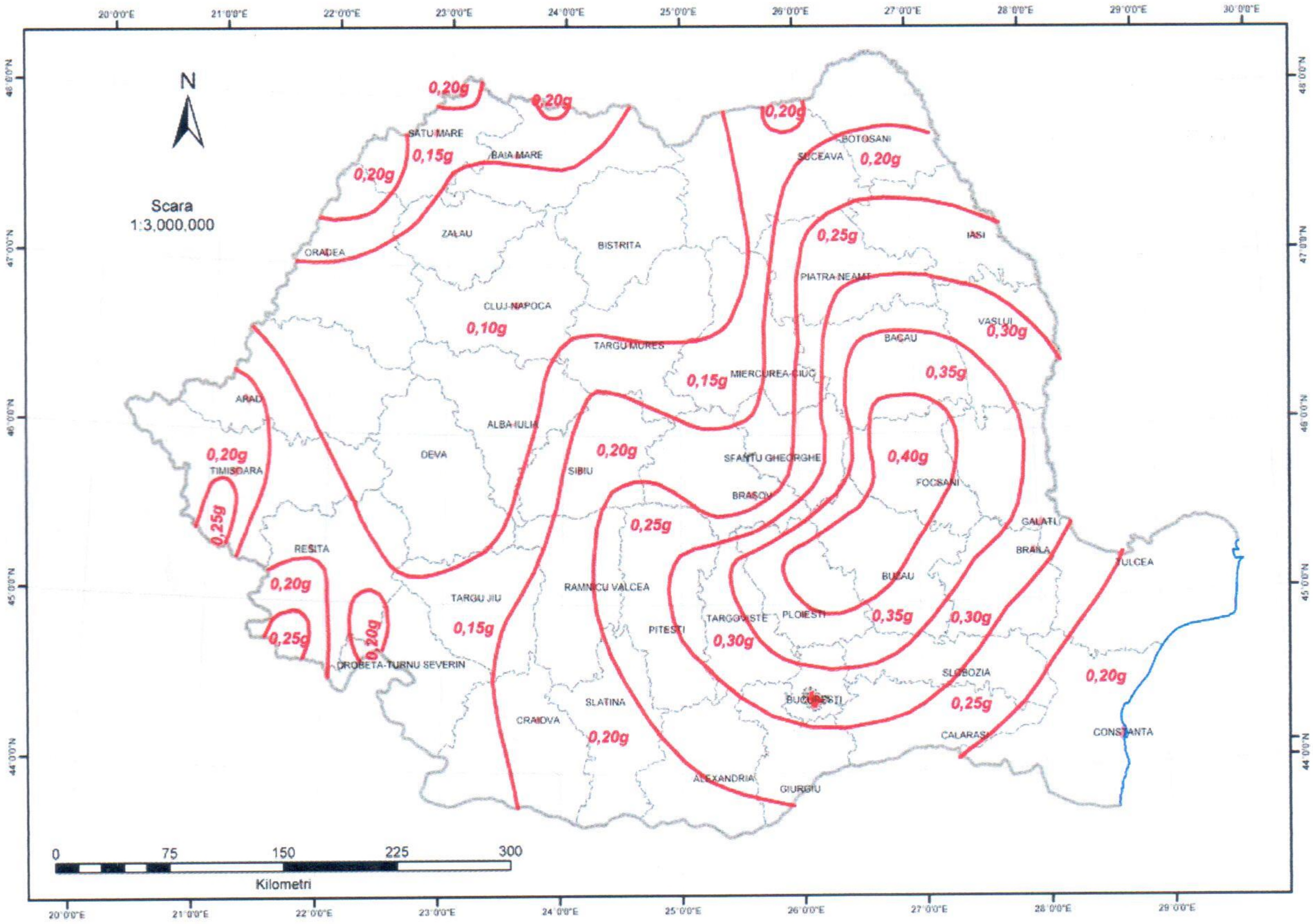

Figure 1 Zonarea valorilor de vârf ale accelerației terenului pentru proiectare IMR 225 ani

MODUL DE STABILIRE A MĂRIMILOR CARACTERISTICE DE APĂRARE ÎN CAZ DE INUNDAŢII

A. Mărimile caracteristice de apărare pentru zonele neîndiguite ale cursurilor de apă

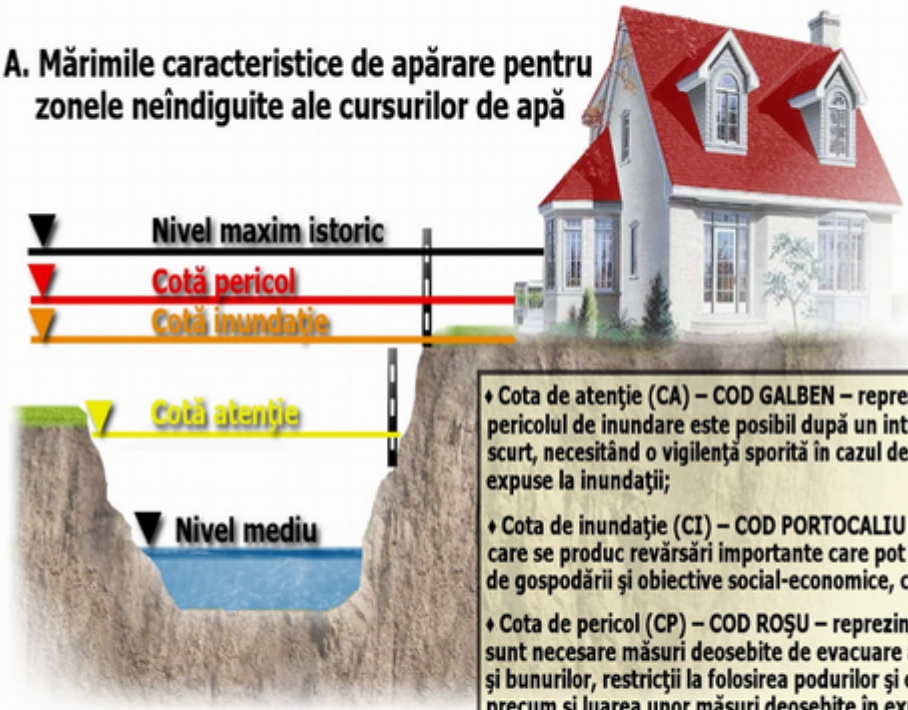

- Cota de atenţie (CA) – COD GALBEN – reprezintă nivelul la care pericolul de inundare este posibil după un interval de timp relativ scurt, necesitând o vigilenţă sporită în cazul desfăşurării unor activităţi expuse la inundaţii;
- Cota de inundaţie (CI) – COD PORTOCALIU – reprezintă nivelul la care se produc revărsări importante care pot conduce la inundarea de gospodării şi obiective social-economice, căi de comunicaţii, etc.;
- Cota de pericol (CP) – COD ROŞU – reprezintă nivelul la care sunt necesare măsuri deosebite de evacuare a oamenilor şi bunurilor, restricţii la folosirea podurilor şi căilor rutiere, precum şi luarea unor măsuri deosebite în exploatarea construcţiilor hidrotehnice.

B. Mărimile caracteristice de apărare pentru zonele îndiguite ale cursurilor de apă

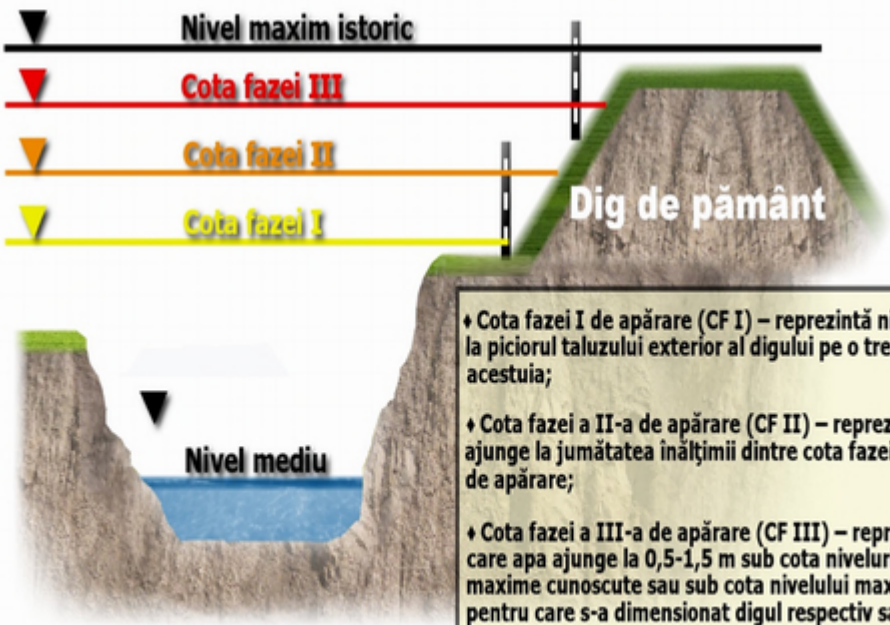

- Cota fazei I de apărare (CF I) – reprezintă nivelul la care apa ajunge la piciorul taluzului exterior al digului pe o treime din lungimea acestuia;
- Cota fazei a II-a de apărare (CF II) – reprezintă nivelul la care apa ajunge la jumătatea înălţimii dintre cota fazei I şi cea a fazei a III-a de apărare;
- Cota fazei a III-a de apărare (CF III) – reprezintă nivelul la care apa ajunge la 0,5-1,5 m sub cota nivelurilor apelor maxime cunoscute sau sub cota nivelului maxim pentru care s-a dimensionat digul respectiv sau la depăşirea unui punct critic.

TABEL CU AMPLASAREA SIRENELOR DE ALARMARE PUBLICĂ DE PE RAZA MUNICIPIULUI SIBIU 2025

				Tip		Putere	Telefon contact	Persoana Contact	STARE DE OPERAT
				Sirenă electrică	Sirenă electronică			SSU Sibiu	
1	Sibiu	Sibiu, str. Lunga nr. 65-Scoala nr 18, Terezian (relocata de pe str Rusciorului)	45,809937 24,144711		1	1,2			
2	Sibiu	Sibiu, str. Avrig, nr. 2-4, regimentul 46 sprijin	45,778716 24,135222		1	1,2			1
3	Sibiu	Sibiu, str. Iezer, bl. 9, Vasile Aron	45,787468 24,175285		1	1,2			1
4	Sibiu	Sibiu, B-dul Mihai Viteazul, bl. 27	45,778630 24,157125	1		5,5			1
5	Sibiu	Sibiu, str. Oştirii, bl. 4 (turn), Hipodrom III	45,777544 24,153302		1	1,2			1
6	Sibiu	Sibiu, piaţa Iancu de Hunedoara, nr. 3 - Adăpostul de noapte	45,785997 24,116677	1		5,5			1
7	Sibiu	Sibiu, str. Podului, nr. 127, Tăbăcărie	45,798892 24,197885		1	1,2			1
8	Sibiu	Sibiu, str. Gorunului, nr. 2, Şcoala nr 11 Guşteriţa	45,811490 24,183420		1	1,2			1
9	Sibiu	Sibiu, str. E.A. Bieltz, nr. 59, Turnişor	45,789730 24,118878		1	1,2			1
10	Sibiu	Sibiu, str. Bâlea, nr. 25 - imobil particular	45,791737 24,162907		1	1,2			1
11	Sibiu	Sibiu, str. Semaforului, bl. 14, Vasile Aron	45,782592 24,168343		1	1,2			1
12	Sibiu	Sibiu, str. Aleea Fraţii Buzeşti, bl. 3, Hipodrom III	45,780973 24,150673		1	1,2			1
13	Sibiu	Sibiu, str. Calea Cisnădiei, bl. 84, Hipodrom III	45,773963 24,147968		1	1,2			1
14	Sibiu	Sibiu, str. Gorjului, bl. 1, Ştrand	45,787897 24,135466	1		5,5			1
15	Sibiu	Sibiu, str. Şos. Alba-Iulia, nr. 73, Aeroport	45,789504 24,096328		1	0,6 (dulap 1.2)			1
16	Sibiu	Sibiu, str. Sibiel, nr. 6, Şcoala nr. 25 Valea Aurie	45,769138 24,127701		1	1,2			1
17	Sibiu	Sibiu, B-dul Victoriei, nr. 42, SC Sibdress	45,787128 24,140154		1	1,2			1
18	Sibiu	Sibiu, str Calea Şurii Mari, nr 16A, Piaţa Obor	45,815749 24,151198		1	1,2			1
19	Sibiu	Staţiunea Păltiniş. Str, C. Noica, bl.1	45,655437 23,931287	1		5,5			1

20	Sibiu	Staţiunea Păltiniş, Remiza PSI, DJ 106A, FN	45,654222 23,932868		1	1,2			1
21	Sibiu	Sibiu, str. Munchen, nr. 1, SC Tursib	45,797903 24,090901		1	1,2			1
22	Sibiu	Sibiu, str. Frigoriferului, nr 15, Rezervele de Stat Sibiu	45,801139 24,124001		1	1,2			1
23	Sibiu	Sibiu, P-ţa 1 Decembrie 1918, nr. 6, Gara CFR	45,799644 24,161931		1	0,6			1
24	Sibiu	Sibiu, str. Ştefan cel Mare, nr. 193, SC Hidrosib	45,788910 24,190480	1		3,5			1
25	Sibiu	Sibiu, str. Râului, nr. 33, SC Flaro	45,804135 24,146521		1	1,2			1
26	Sibiu	Sibiu, str. Sălajului, bl.6, Ştrand	45,786741 24,133942		1	1,2			1
27	Sibiu	Sibiu, str. Henri Coandă, nr. 8, SC Compa	45,796850 24,171966	1		3,5			1
28	Sibiu	Sibiu, str. Teilor, nr. 15 (fosta Steaua Săpun)	45,805203 24,160912	1		3,5			1
29	Sibiu	Sibiu, str. Brutarilor, nr. 3-4, Facultatea de Jurnalistică	45,800556 24,152376		1	1,2			1
30	Sibiu	Sibiu, B-dul Vasile Milea, nr. 3-5, U.M. 01606-Transmisiuni	45,785959 24,159191		1	1,2			1
31	Sibiu	Sibiu, str. Pedagogilor, nr. 7, Grup Şcolar Construcţii "Carol I"	45,798409 24,138740		1	0,6			1
32	Sibiu	Sibiu, str. Calea Dumbrăvii, nr. 2-6, Hotel My Continental	45,789780 24,149196		1	0,6			1
33	Sibiu	Sibiu, str. Samuel von Brukenthal, nr 2 Primaria	45,796927 24,150677		1	1,2			1
34	Sibiu	Sibiu, str Macaralei nr 1 Scoala cu clasele I-VII Ioan Slavici	45.801190 24.170263		1	1,2			1
35	Sibiu	Sibiu, str. Oslo nr 2A, Şcoala nr 23	45,813792 24,135548		1	1,2			1
Total sirene Municipiul Sibiu :				7	28				35
Centru Comanda -casa de cultura a sindicatelor				1					

HARTA MUNICIPIULUI SIBIU
SISTEMUL DE INSTIINTARE - ALARMARE

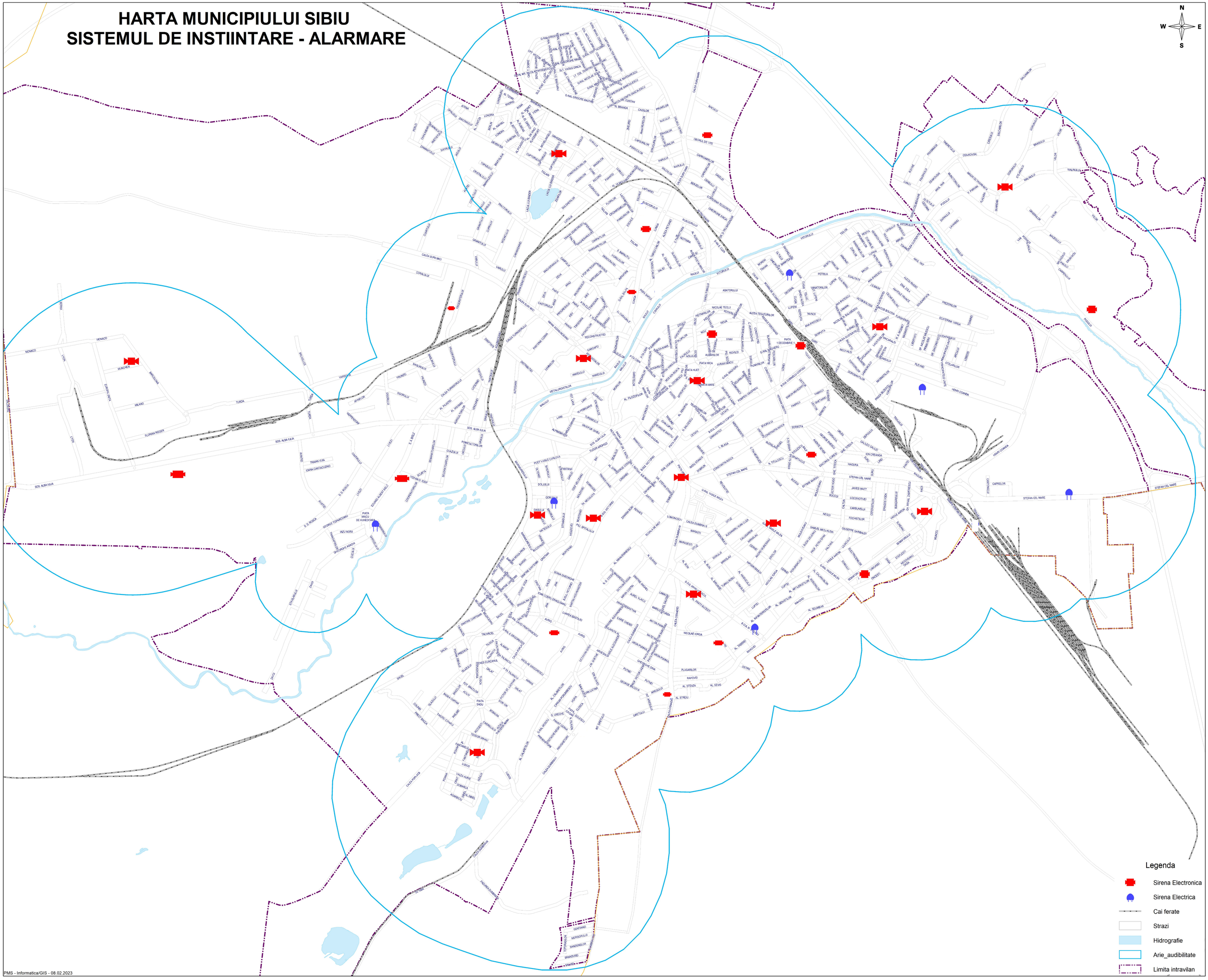

PMS - Informatica/GIS - 08.02.2023

HARTA STATIUNEA PĂLTINIS
SISTEMUL DE INSTIINTARE - ALARMARE

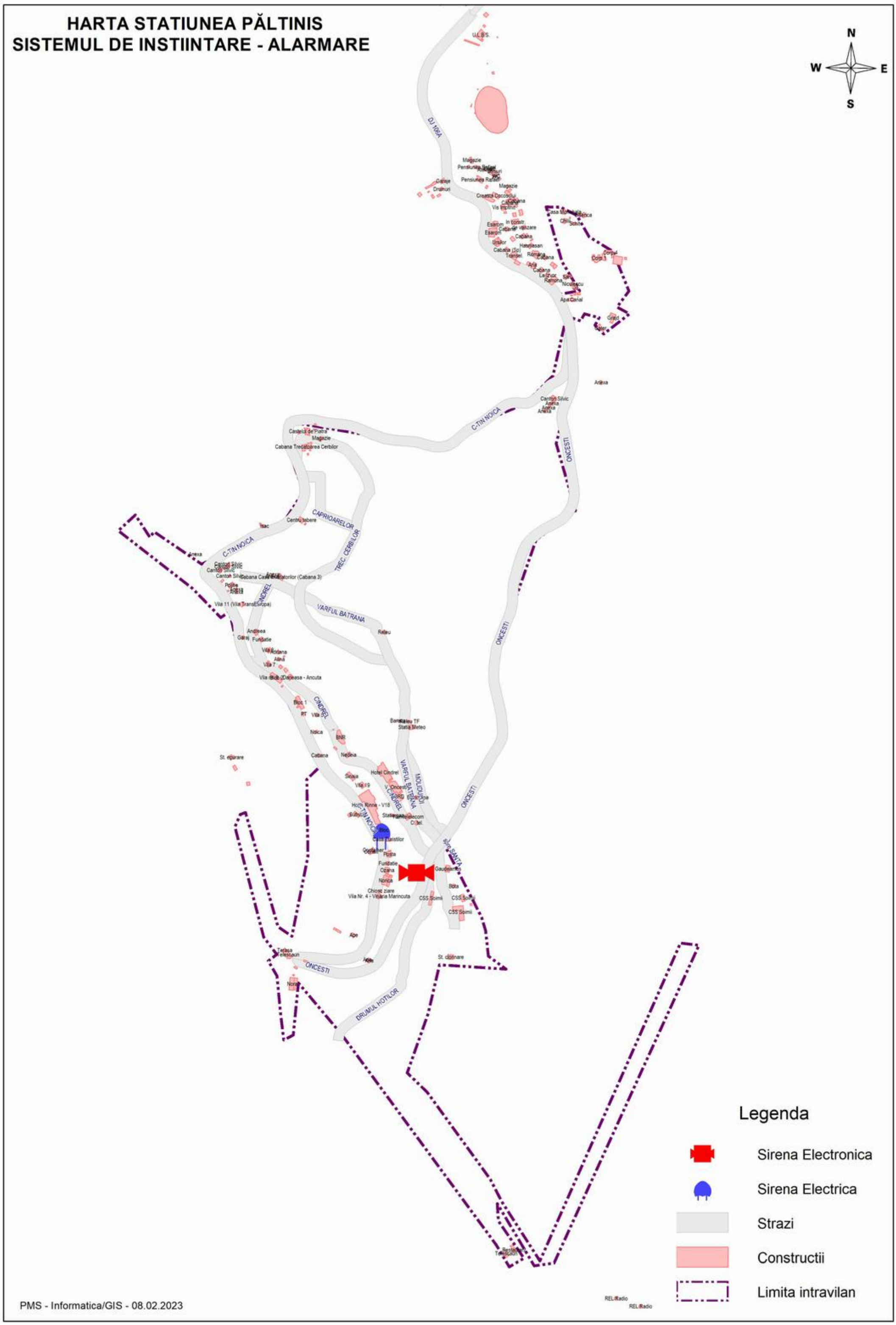

PMS - Informatica/GIS - 08.02.2023

Adăposturi de Protecție Civilă

			e strada, nr.)	Tipul adăpostului (privat/	Coordonate GPS		Capacitatea adăpost (număr persoane)	Suprafața utilă (mp)	Starea de operativitate (operativ/neoperativ)
					Latitudine	Longitudine			
1	SB	Sibiu	Str.Reşiţa, Nr.65	Privat	N 45.807355	E 24.166072	110	120	Operativ
2	SB	Sibiu	Str.Reşiţa, Nr.77	Privat	N 45.807863	E 24.166842	110	120	Operativ
3	SB	Sibiu	Str.Reşiţa, Nr.83	Privat	N 45.808032	E 24.167095	110	120	Operativ
4	SB	Sibiu	Str.Reşiţa, Nr.89	Privat	N 45.808251	E 24.167694	110	120	Operativ
5	SB	Sibiu	Str. Lungă, nr. 62, bloc 103 C, Sc. B	Privat	N 45.805950	E 24.145277	110	120	Operativ
6	SB	Sibiu	Hotel Ramada, Str. Emil Cioran, nr. 2	Privat	N 45.790953	E 24.147893	70	80	Operativ
7	SB	Sibiu	Hotel My Continental, Calea Dumbrăvii, Nr.2-4	Privat	N 45.783710	E 24.149139	70	92	Operativ
8	SB	Sibiu	Centrul de Afaceri, Str. N Olahus, Nr.5	Privat	N 45.783292	E 24.146892	380	473	Operativ
9	SB	Sibiu	Str.V. Aaron, Nr.20, Sc. C	Privat	N 45.785664	E 24.169891	50	100	Operativ
10	SB	Sibiu	Str.V. Aaron, Nr.20, Sc. D	Privat	N 45.785638	E 24.169706	50	100	Operativ
11	SB	Sibiu	Str. Intrarea Siretului, Bl. 6, Sc. A	Privat	N 45.770608	E 24.141421	50	100	Operativ
12	SB	Sibiu	Str. Intrarea Siretului, Bl. 6, Sc. B	Privat	N 45.770730	E 24.141130	50	100	Operativ
13	SB	Sibiu	Str. Intrarea Siretului, Bl. 6, Sc. C	Privat	N 45.770820	E 24.140930	50	100	Operativ
14	Sb	Sibiu	Str. Intrarea Siretului, Bl. 6, Sc. D	Privat	N 45.770890	E 24.140680	50	100	Operativ
15	SB	Sibiu	Str. Oaşa, Bl. 6, Sc. A	Privat	N 45.783047	E 24.193047	60	80	Operativ
16	SB	Sibiu	Str. Oaşa, Bl. 6, Sc. B	Privat	N 45.783035	E 24.173063	60	80	Operativ
17	SB	Sibiu	Str. Oaşa, Bl. 6, Sc. C	Privat	N 45.783000	E 24.172880	60	80	Operativ
18	SB	Sibiu	Str. Oaşa, bloc 8, sc A	Privat	N 45.782920	E 24.172690	80	100	Operativ
19	SB	Sibiu	Str. Oaşa, bloc 8, sc B	Privat	N 45.783396	E 24.173459	80	100	Operativ
20	SB	Sibiu	Str. Oaşa, Bl. 8, Sc C	Privat	N 45.783297	E 24.173319	80	100	Operativ
21	SB	Sibiu	Str. Oaşa, Bl. 10, Sc A	Privat	N 45.783780	E 24.174226	80	100	Operativ
22	SB	Sibiu	Str. Oaşa, Bl. 10, Sc B	Privat	N 45.783641	E 24.174037	80	100	Operativ
23	SB	Sibiu	Str. Oaşa, Bl. 10, Sc C	Privat	N 45.783520	E 24.173890	80	100	Operativ
24	SB	Sibiu	Staţia CF Sibiu, P-ţa 1 Decembrie 1918, Nr.1-6	Public	N 45.799898	E 24.161401	90	130	Operativ
25	SB	Sibiu	Tursib SA str. Munchen, nr. 1	Privat	N 45.797852	E 24.090157	50	80	Operativ
26	SB	Sibiu	Cladire birouri ,,Keep Calling" Sos. Alba Iulia, nr. 40	Privat	N 45.793389	E 24.131312	80	100	Operativ
27	SB	Sibiu	Clădire birouri ,,Visma", str. Ştrandului, nr. 2B	Privat	N 45.792350	E 24.134124	80	100	Operativ
28	SB	Sibiu	Promenada Mall, Str. Lector, Nr. 1-3	Privat	N 45.796360	E 24.163704	150	250	Operativ
29	SB	Sibiu	Cladire birouri, str. Dr. Stefan Stanca nr. 2-6	Privat	N 45.188897	E 24.147709	60	70	Operativ
30	SB	Sibiu	Sucursala BCR Sibiu, Str.Emil Cioran, Nr.1	Privat	N 45.789719	E 24.146964	180	250	Operativ
31	SB	Sibiu	PIM SA, str. Piata Cibin, nr.4-5	Privat	N 45.800034	E 24.145161	100	150	**Neoperativ**
32	SB	Sibiu	Libertatea SA, str. Tg. Fanului, nr.12	Privat	N 45.804.151	E 24.152110			**Nu știm cum arată adăpostul!**
33	SB	Sibiu	Independenta, str. Ocnei, nr. 33	Privat	N 45.802361	E 24.150417	50	70	**Neoperativ**
34	SB	Sibiu	Flaro SA, str. Raului, nr.33	Privat	N 45.803581	E 24.147042	85	120	Operativ
35	SB	Sibiu	Str. Negoveanu, nr. 7	Privat	N 45.784701	N 24.175341	80	100	Operativ
36	SB	Sibiu	Str. Muncel, nr. 5, Bl. 41 si 41/2 - **Sunt 6 scări**	Privat	N 45786880	E24.176162	240	420	Operativ
37	SB	Sibiu	Str. Muncel, nr. 3, Bl. 42 si 43 - **Sunt 6 scări**	Privat	N 45.7844534	E 24.175942	240	420	Operativ
38	SB	Sibiu	Str. Iezer, nr. 13	Privat	N 45.786992	E 24.174377	100	120	Operativ
39	SB	Sibiu	Str. Iezer, Bl. 9	Privat	N 45.787039	E 24.174368	100	120	Operativ
40	SB	Sibiu	Str. Soimului, nr. 16, Bl.75 - **Sunt 3 scari**	Privat	N 45.782958	E24.166172	90	180	Operativ
41	SB	Sibiu	Spitalul Județean	Public	N 45794175	E 24.158377	80	100	**Neoperativ**
42	SB	Sibiu	Spitalul de Psihiatrie	Public	N 45.808452	E 24.154510	110	220	
43	SB	Sibiu	Spitalul TBC, Aleea Filozofilor	Public	N 45.795525	E 24.143613	400	800	Operativ
44	SB	Sibiu	Primaria Sibiu, str. Bruckenthal 2-4	Public	N 45.796927	E 24.150677	200	200	Operativ
45	SB	Sibiu	Calea Dumbravii, nr 40	Privat	N 45.780303	E 24.146006	70	85	Operativ
46	SB	Sibiu	Calea Dumbravii, nr 71	Privat	N 45.780469	E 24.146351	50	72	Operativ
47	SB	Sibiu	ITM Sibiu, C. Dumbravii, nr. 17	Privat	N 45.787261	E 24.149820	400	450	**Neoperativ**
48	SB	Sibiu	CEC Sibiu, C. Dumbravii, nr. 17	Privat	N 45.786675	E 24.149360	400	450	**Neoperativ**
49	SB	Sibiu	Romtelecom Sibiu, C. Dumbravii, nr. 17	Privat	N 45.787268	E 24.150426	400	450	**Neoperativ**
50	SB	Sibiu	Camin de batrani, str. G Cosbuc, nr.20	Public	N 45.289801	E 24.141936	40	80	**Neoperativ**
51	SB	Sibiu	C. Dumbravii, nr.24	Privat	N 45.787573	E 24.149307	40	40	**Neoperativ**
52	SB	Sibiu	Independenta, str. Stefan cel Mare 154 (IGNITE)	Privat	N 45.787930	E 24.188885	50	70	**Neoperativ**
53	SB	Sibiu	7 Noiembrie, str. Raului, nr. 34	Privat	N 45.804193	E 24.148044	100	120	**Neoperativ**
54	SB	Sibiu	Drapelul Rosu, str. N Teclu, nr.29-31	Privat	N 45.802457	E 24.154939	30	35	**Neoperativ**
55	SB	Sibiu	C. Gusteritei, Bl 12 A Bloc Redal	Privat	N 45.803773	E 24.168746	150	200	Operativ
56	SB	Sibiu	C Gusteritei, Bl 11, nr.21-23 Bloc Redal	Privat	N 45.80202	E 24.168746	60	80	Operativ
57	SB	Sibiu	Cămin studențesc Academica, str. Aurel Decei, nr.1	Public	N 45.782815	E 24.130119	50	60	Operativ
58	SB	Sibiu	Casa de Cultura" Ion Besoiu" str. E Cioran, nr.1	Public	N 45.790032	E 24.148217	100	120	Operativ
59	SB	Sibiu	Str. Bihorului, nr. 6, Sc. E	Privat	N 45.789347	E 24.134891	100	100	**Neoperativ**
60	SB	Sibiu	Str. Bihorului, nr. 4, Sc. B, C, D	Privat	N 45.789996	E 24.134938	180	240	Operativ
61	SB	Sibiu	C Dumbrăvii, Bl. 23 **Sunt 5 scări**	Privat	N 45.786350	E 24.153318	300	400	Operativ
62	SB	Sibiu	Str. Ştrandului, **nr. 6 Sunt 3 scări**	Privat	N 45. 789914	E 24.136254	180	240	Operativ
63	SB	Sibiu	Str. Hațegului, nr. 1, **sunt 4 scări**	Privat	N 45.786081	E 135582	240	320	Operativ
64	SB	Sibiu	Str. Ştefleşti, Bl 2 Sc. A	Privat	N 45.783959	E 24.172551	70	100	Operativ
65	SB	Sibiu	Str. Ştefleşti, Bl 2 Sc. B	Privat	N 45.783959	E 24.172551	70	100	Operativ
66	SB	Sibiu	Str. Steflesti, Bl 2 Sc C	Privat	N 45.783959	E 24.172551	70	100	Operativ
67	SB	Sibiu	Str. Steflesti, Bl 2 Sc D	Privat	N 45.783959	E 24.172551	70	100	Operativ
68	SB	Sibiu	Str.Turda, nr.14	Privat	N 45.14852	E 24.628	70	80	Operativ
69	SB	Sibiu	Str.Ulmului, nr.36	Privat	N 45.4852	E 24.824	40	65	Neoperativ
70	SB	Sibiu	Str.Fundatura Lânii, nr.18	Privat	N .45.4744	E24.815	80	190	Operativ
71	SB	Sibiu	Bd.Victoriei ,nr.48	Privat	N .45.782734	E 24.137774	40	60	Operativ
Total suprafață și persoane							**8045**	**11092**	